PLAN D'EPANDAGE

SAS CDG Energies Renouvelables

20 rue de Châtillon
02240 Mézières-sur-Oise

Fevrier 2020

Assisté de :
SARL ROUTIER ENVIRONNEMENT
19 rue Sadi Carnot BP 20007 - 80140 OISEMONT
☎ : 03.22.25.05.30 - 🖷 : 03.22.25.79.63
Courriel : contact@routier-environnement.com

Préambule :

Le digestat est un produit organique qui présente un intérêt pour les sols ou la nutrition des cultures. Son application ne porte pas atteinte, directement ou indirectement, à la santé de l'homme et des animaux, à la qualité et à l'état phytosanitaire des cultures ni à la qualité des sols et des milieux aquatiques.

La conduite d'un projet de méthanisation doit aboutir à réduire les risques de nuisance sur l'environnement tant au niveau du site de production qu'au niveau du stockage et de l'épandage des digestats.

Dans le cas d'une unité de méthanisation ne traitant que des effluents d'élevage et/ou des matières végétales brutes, les conditions d'épandage du digestat sont les mêmes que celles prévues par un plan d'épandage classique. La gestion du stockage et de l'épandage seront alors adaptés pour limiter les émissions atmosphériques d'ammoniac.

Concernant les obligations réglementaires, nous nous sommes appuyés sur le programme d'action Directive nitrates, applicable à la date de réalisation du présent document ainsi que tous les textes qui encadrent les installations de méthanisation et les épandages de digestat.

Sommaire

I. Notice synthétique 5

II. Demandeur 7

II.1. Projet méthaniseur 7

II.2. Agriculteurs du plan d'épandage 7

II.3. Présentation générale 8

II.3.1. Objet de la demande 8

II.3.2. Type de matière végétale valorisée 8

II.3.3. Liste des structures impliquées dans le projet 9

II.3.4. Périmètre concerné 9

II.3.5. Valeur fertilisante du digestat 10

III. Gestion du stockage 10

III.1. Suivi et traçabilité des produits 10

III.2. Règles d'implantation 11

III.3. Estimation de la capacité de stockage nécessaire 11

IV. Description du plan d'épandage 12

IV.1. Introduction 12

IV.2. Description des exploitations 13

IV.3. Le parcellaire (voir cartes parcellaires en annexe 3) 13

V. Aptitude des sols à l'épandage 15

V.1. Aptitude réglementaire 15

V.1.1. Risques liés au réseau hydrographique 15

V.2. Aptisole 15

V.2.1. Type de sol 16

V.2.2. Sous-sol 16

V.2.3. Fertilité chimique des sols (Voir analyses des sols en annexe 4) 18

V.3. Surface d'épandage 18

V.4. Dimensionnement du plan d'épandage (SAU) 19

V.5. Dimensionnement du plan d'épandage (SPE) 35

V.6. Bilan global de l'exploitation 51

VI. Conditions d'épandage 51

IV.1. SDAGE et SAGE 51

IV.2. NATURA 2000 ; ZNIEFF ; … 51

IV.3. Programme d'Action National 53

VI.4. Les contraintes réglementaires 55
VI.5. Les pratiques d'épandage : digestats 57
VI.6. Reliquat azoté 57
VI.7. Obligations réglementaires 57
VII. Conclusion 60

I. Notice synthétique

Le méthaniseur produit du biogaz à partir de matières végétales issues de cultures produites sur les exploitations concernées mais également de sous-produits d'industries agroalimentaires. Les effluents issus du méthaniseur seront obtenus après séparation de phase (digestat liquide et digestat solide).

Les points à retenir :

- **Les parcelles d'épandages sont en zones vulnérables et répondent donc au 6ème programme d'actions de la directive nitrate de Haut-de-France avec la réglementation suivante :**

- **Concernant les doses d'épandage**
  - Respect du seuil de 200 kg d'azote organique efficace provenant des digestats liquide et solide de méthanisation par hectare de Surface Agricole Utile (SAU). Par extension, les matières végétales sont considérées comme des effluents d'élevage.
  - Respect de l'équilibre de la fertilisation pour l'ensemble des cultures.
- **Concernant les conditions d'épandage**
  - Respect des distances d'épandage vis-à-vis des tiers et des cours d'eau, (50 m des habitations pour des fumiers et 35 m pour les cours d'eau)
  - Interdiction d'épandage sur des sols pris en masse par le gel, détrempés, enneigés ou inondés,
  - Interdiction d'épandage sur des parcelles non cultivées, en jachère ou avant légumineuses,
  - Interdiction d'épandage si risque de ruissellement hors de la parcelle (forte pente ou conditions climatiques défavorables).
- **Concernant les dates d'épandage**
  - Respect du calendrier d'interdiction d'épandage définit dans le cadre du programme d'action nitrates (voir paragraphe sur les pratiques d'épandage),
  - Respect des obligations de couverture des sols dans le cadre du calendrier d'interdiction d'épandage (programme d'action nitrates)
- **Concernant l'enregistrement des pratiques**
  - Tenue d'un cahier d'épandage précisant pour l'ensemble des parcelles les cultures pratiquées, la gestion de l'interculture précédent, les pratiques de fertilisation (type d'apport, dose et date) et les rendements réalisés,
  - Tenue d'un plan prévisionnel azoté précisant pour chaque culture, l'ensemble des éléments nécessaires à la détermination de la dose prévisionnelle d'azote.

Caractéristiques du méthaniseur

Type d'effluent	Volume/an	Stockage
Digestats solide	7 824 t	4274 t
Digestats liquide	16 192 m3	20 000 m^3

L'azote apporté par an sera de 133 010kg/an. La SAU sera de 1999,82 ha et la SPE de 1944,30 ha.

La pression azotée sera donc de 143,3 kg N/ha pour la SAU et de 151,2 kg N/ha pour la SPE.

REGLEMENTATION FILIERE METHANISATION - Décret n° 2010 – 875 du 26 juillet 2010

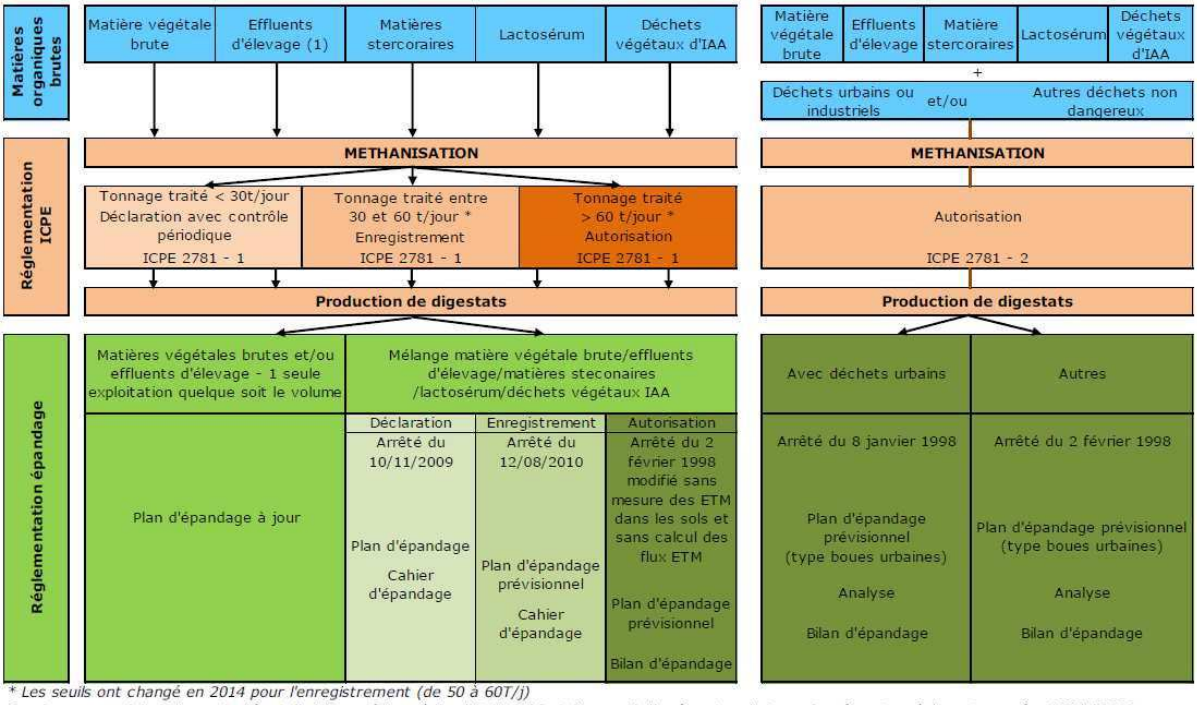

** Les seuils ont changé en 2014 pour l'enregistrement (de 50 à 60T/j)*

Pour les sous produits animaux traités et d'origine extérieure à l'exploitation, il faut disposer de l'agrément sanitaire conformément au règlement européen 1774 / 2002

Les digestats ont le statut de déchet. Pour être commercialisables, ils doivent faire l'objet d'une homologation ou subir un traitement pour répondre à une norme d'application obligatoire

II. Demandeur

II.1. Projet méthaniseur

SAS CDG Energies Renouvelables
20 rue de Châtillon
02240 Mézières-sur-Oise
Siret : 85050954800010
Tel : 06 79 67 76 98

II.2. Agriculteurs du plan d'épandage

SCEA de l'Orsignol
Pacage : 002001394
33 rue de la Gare
02240 Mézières-sur-Oise
Siret : 38246586200011

SCEA Bellevue
Pacage : 002006005
11 rue de la Gare
02240 Mézières-sur-Oise
Siret : 38300871100020

EARL du Hamel
Pacage : 002154550
1 rue Saint-Humbert
02240 Mézières-sur-Oise
Siret : 42326218700010

SCEA le Relais
Pacage : 002158697
33 rue de la Gare
02240 Mézières-sur-Oise
Siret : 51113413200014

SCEA Hubert Geneste
Pacage : 002158983
17 rue de la Gare
02240 Mézières-sur-Oise
Siret : 51877849300016

EARL de Cambry
Pacage : 002008708
11 rue de la Grange au Bois
02720 Mesnil-Saint-Laurent
Siret : 400078218100012

SCEA de Catillon
Pacage : 002159255
4 ld Catillon du Temple
02270 Nouvion-et-Catillon
Siret : 39781036700011

Brigitte Geneste
Pacage : 002003172
17 rue de la Gare
02240 Mézières-sur-Oise
Siret : 38432990000011

Hervé Poteau
Pacage : 0002003267
70 rue Blondel
02240 Ribemont
Siret : 35272596400014

SCEA Douce Carette
Pacage : 002158278
10 rue des Petits Pavés
02270 Nouvion-et-Catillon
Siret : 40515642300015

Philippe Geneste
Pacage : 002009417
Rue de l'Eglise
02240 Mézières-sur-Oise
Siret : 41163785300010

SCEA St Humbert
Pacage : 002006885
18 rue de Chatillon
02240 Mézières-sur-Oise
Siret : 38872174800019

SCEA de la Vallée de l'Oise
Pacage : 002000138
17 rue de la Gare
02240 Mézières-sur-Oise
Siret : 34147127400025

Fabien Geneste
Pacage : 002158603
6 rue du Marais
02690 Urvillers
Siret : 49524530000019

SCEA Cepy
Pacage : 002009563
30 rue René Lefevre
02240 Sissy
Siret : 19193918800010

Les conventions d'épandages sont présentes en annexe 5 et les Kbis en annexe 6.

II.3. Présentation générale

II.3.1. Objet de la demande

Ce dossier vise à répondre aux obligations règlementaires de l'arrêté du 10 novembre 2009 relatif aux prescriptions générales applicables aux installations classées pour l'environnement (ICPE) en méthanisation. Ces prescriptions dépendent du régime ICPE dont dépend le site considéré selon le volume traité par jour et le type de matière traitée :

Pour des installations traitant des matières végétales brutes, des effluents d'élevage, des matières stercoraires, du lactosérum et des déchets végétaux d'industrie agroalimentaire (ICPE 2781 – 1) :

- Régime déclaratif : volume < 30t/j
- Régime d'enregistrement : volume compris entre 30 t/j et 100 t/j
- Régime d'autorisation : volume >100 t/j.

Pour les installations traitant d'autres types de déchets non dangereux (ICPE 2781 – 2) :

- Régime d'enregistrement : volume < 100 t/j
- Régime d'autorisation : volume >100 t/j.

II.3.2. Type de matière végétale valorisée

Dénomination du substrat	Tonnage brut	% du tonnage total	Régime ICPE
Poulets industriels (fumier)	2 500	9,2%	Total annuel de 27 000 t Soit une moyenne de 74 t/j Régime d'enregistrement (E)
Vaches laitières (≈ 22% paille)	2 000	7,4%	
CIVES	10 000	37,0%	
Canne de maïs	1 000	3,7%	
Oignons (15%)	100	0,4%	
Déchets céréales	100	0,4%	
Betteraves sucre (pulpe)	7 000	25,9%	
Racines d'endives	800	3,0%	
Vinasse	3 500	13,0%	
Total	27 000	100,0%	

II.3.3. Liste des structures impliquées dans le projet

Unité de production : SAS CDG Produit : Digestat liquide				
Exploitation	**Exploitant**	**SAU** (ha)	**Surface** mise à dispo. (ha)	**Surface** épandable (ha)
EARL de Cambry		0,00	266,76	263,35
EARL du HAMEL		0,00	48,59	48,50
Geneste Brigitte		0,00	70,30	47,70
Geneste Fabien		0,00	45,76	45,76
Geneste Philippe		0,00	194,75	194,20
Hervé Poteau		0,00	58,30	57,10
SCEA Bellevue		0,00	84,37	84,37
SCEA CEPY		0,00	68,20	67,47
SCEA de Catillon		0,00	227,08	222,63
SCEA de l'Orsignol		0,00	277,34	275,06
SCEA de la Vallée de l'Oise		0,00	143,34	133,01
SCEA DOUCE Carette		0,00	90,97	89,63
SCEA Hubert Geneste		0,00	138,18	131,77
SCEA Le Relais		0,00	95,45	95,00
SCEA Saint Humbert		0,00	190,43	188,75
Totaux	**15 agriculteurs**	**0,00**	**1999,82**	**1944,30**

II.3.4. Périmètre concerné

Les 28 communes sur lesquelles se trouvent les parcelles du plan d'épandage sont les suivantes :

- Alaincourt
- Cerizy
- Chatillon-sur-Oise
- Chevresis-Monceau
- Dercy
- Gauchy
- Gibercourt
- Itancourt
- La Ferte-Chevresis
- Mesbrecourt-Richecourt
- Mesnil-Saint-Laurent
- Mézières-sur-Oise
- Monceau-le-Neuf-et-Faucouzy
- Montescourt-Lizerolles
- Nouvion-et-Catillon
- Nouvion-le-Comte
- Pleine-Selve
- Renansart
- Ribemont
- Rogecourt
- Sery-les-Mezieres
- Sissy
- Surfontaine

- Tergnier
- Thenelles
- Urvillers
- Versigny

II.3.5. Valeur fertilisante du digestat

La valeur fertilisante du digestat a été estimée par l'entreprise Biogaz PlanET, concepteur de l'unité de méthanisation, dans le bilan de matière situé en annexe 1.
La concentration moyenne du digestat en éléments fertilisants est donc estimée à :

Nature de l'effluent	Concentration (kg/t)		
	Azote	Phosphore	Potasse
Digestat liquide	6,7	3,3	5,6
Digestat solide (après séparation de phase)	3,4	3,9	1,8

Les valeurs fertilisantes des produits organiques déjà épandus sur les parcelles ont été obtenues à partir des données CORPEN et, pour le compost Deltagro K6, de la fiche technique du produit.

Au regard de ces valeurs, on estime que le digestat présente une réelle valeur agronomique. Sa valorisation agricole est donc complètement justifiée.

Lorsque l'unité sera en fonctionnement, il sera nécessaire de réaliser des analyses de digestat pour préciser les concentrations en éléments fertilisants.

Concernant le comportement du produit vis-à-vis de la vitesse de libération de l'azote, on utilise l'indicateur C/N. Il s'agit de prendre en compte la quantité de carbone à décomposer par rapport à la quantité d'azote présente dans le produit : cela caractérise la vitesse de minéralisation de l'azote.

Compte tenu de la concentration en azote des matières végétales mais également du process de séparation de phase**, le digestat liquide possédera un C/N inférieur à 8 du fait du peu de contenu de matière organique présent (type II-b au sens de la Directive nitrates) et le digestat solide possèdera un C/N supérieur à 8 et sera donc de type I-c avec un potentiel de minéralisation faible.**

Cet indicateur est nécessaire pour préciser les périodes d'interdiction d'épandage conformément au programme d'action nitrates.

III. Gestion du stockage

III.1. Suivi et traçabilité des produits

Au moment de l'entrée des produits bruts sur l'installation, un registre doit être tenu afin de conserver la traçabilité des matières entrantes. Il doit comporter les éléments suivants : date de réception, tonnage, nom du producteur.

Le suivi analytique des matières entrantes est obligatoire pour les installations soumises au régime d'autorisation uniquement. Il comprend à minima une analyse agronomique par an complétée par une analyse des micros polluants (ETM-CTO) selon le type de déchets.

III.2. Règles d'implantation

Les aires de stockage des matières entrantes et des digestats doivent respecter les conditions suivantes :

- Ne pas se trouver dans le périmètre rapproché d'un captage d'eau potable.

- Se trouver à une distance d'au moins 35 m des puits, forages, sources, rivages, berges et cours d'eau, aqueducs en écoulement libre, toute installation souterraine ou semi enterrée utilisée pour le stockage des eaux qu'elles soient destinées à l'alimentation en eau potable ou à l'arrosage des cultures maraîchères.

- Respecter une distance de 50 m entre les installations de méthanisation (digesteurs ou de stockage) et les habitations occupées par des tiers.

- Être clôturé sauf si l'installation est ceinte d'une clôture de manière à interdire toute entrée non autorisée.

- Être accessible par 2 accès distincts en cas d'intervention des engins de secours, en cas de sinistre.

- Être d'une capacité suffisante pour permettre le stockage des digestats entre les 2 périodes d'épandage les plus éloignées. Ces stockages doivent en outre, être étanches pour éviter tout déversement dans le milieu naturel.

III.3. Estimation de la capacité de stockage nécessaire

Le digestat solide sera stocké dans un hangar couvert d'environ 200m² ainsi que sur une plateforme de stockage déportée de 1250m², ce qui représente une capacité totale de stockage d'un peu plus de 6 mois.

Pour le digestat liquide, il sera stocké dans deux lagunes déportées d'un volume total de 20 000m³. Ce qui représente une capacité totale de stockage de plus d'un an.

Attention, des règles sont à respecter pour le stockage en bout de champs :

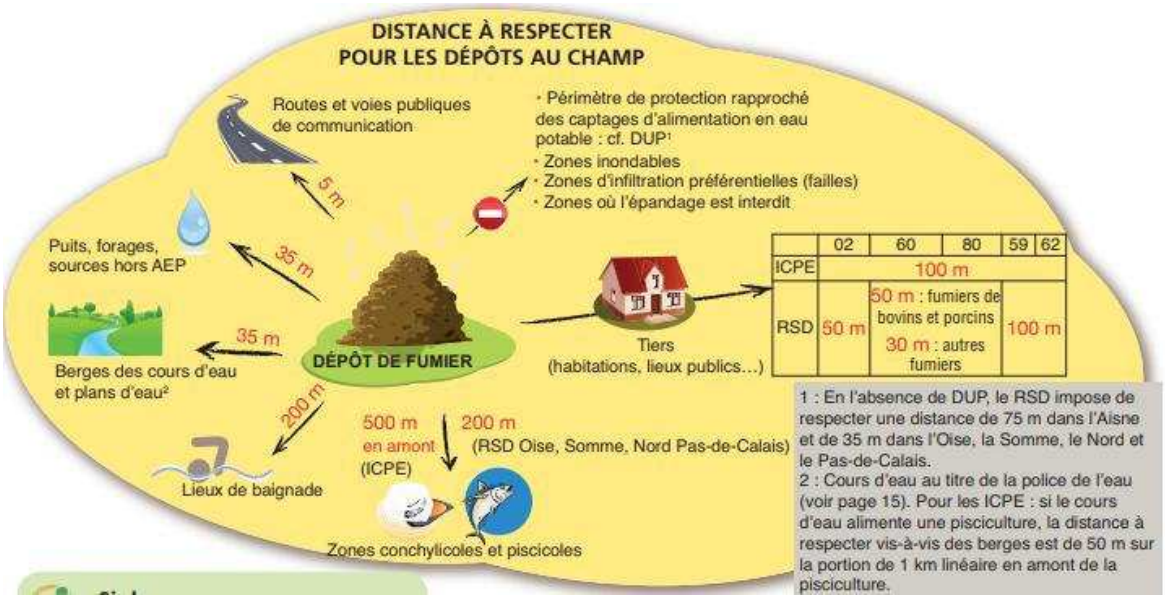

Le dépôt temporaire des digestats solides sont possibles lorsque les conditions suivantes sont remplies :

- Les déchets sont solides et peu fermentescibles sinon la durée de dépôt est inférieure à 48h ;
- Toutes les précautions ont été prises pour éviter le ruissellement sur ou en dehors des parcelles d'épandage ou une percolation rapide vers les nappes superficielles ou souterraines ;
- Le dépôt respecte les mêmes distances réglementaires que dans le 6ème programme d'action nitrates ;
- Le volume du dépôt sera adapté à la fertilisation raisonnée des parcelles réceptrices pour la période d'épandage considérée ;

La durée maximale de dépôt ne sera pas de plus d'un an sur un même emplacement.

IV. Description du plan d'épandage

IV.1. Introduction

La SAS CDG Energies Renouvelables produit du biogaz à partir de matière végétale et de fumier par voie anaérobie (méthanisation). Le process retenu est celui de « l'infiniment mélangé » avec un post traitement de séparation de phase. Le digestat brut issu de l'unité de méthanisation suivra un procédé de séparation de phase, de façon à obtenir :

- Une phase liquide (6,1 % de MS)
- Une phase solide (à 25 % de MS)

La phase liquide est généralement très riche en azote et potassium et pourra être épandue facilement du fait de sa faible viscosité. La phase solide va renfermer la matière organique du digestat.

Cette digestion anaérobie de produits organiques fournit un digestat résiduel à l'issu de la phase de méthanisation. Celui-ci contient des matières fertilisantes (azote, phosphore, potasse), éléments qui sont contenus dans les matières premières utilisées pour réaliser la méthanisation. Ce digestat a donc une réelle valeur agronomique et peut être valorisé en agriculture au travers d'épandage sur des cultures ou avant mise en culture.

Parallèlement, le digestat amène également du carbone organique issu de la partie de cellulose et de lignine qui n'est pas dégradé en biogaz par la méthanisation. Ces éléments contribuent à l'entretien du taux de matière organique des sols.

IV.2. Description des exploitations

La liste des parcelles se trouvent en *annexe 12-2* dans le plan d'épandage. Elle précise pour chaque exploitation, les éléments de caractérisation (n° îlot PAC, surface, type de sol, pente, surface d'interdiction).

Une carte parcellaire par exploitation est également jointe en annexe 3 et les plans de situation générale ci-après permettent de localiser l'ensemble des parcelles sur le secteur.

IV.3. Le parcellaire (voir cartes parcellaires en *annexe 12-3*)

La liste des parcelles se trouvent en *annexe 12-3*. Elle précise pour chaque exploitation, les éléments de caractérisation (n° îlot PAC, surface, type de sol, pente, surface d'interdiction).
Une carte parcellaire par exploitation est également jointe en *annexe12- 3* et le plan de situation générale ci-après permettent de localiser l'ensemble des parcelles sur le secteur.

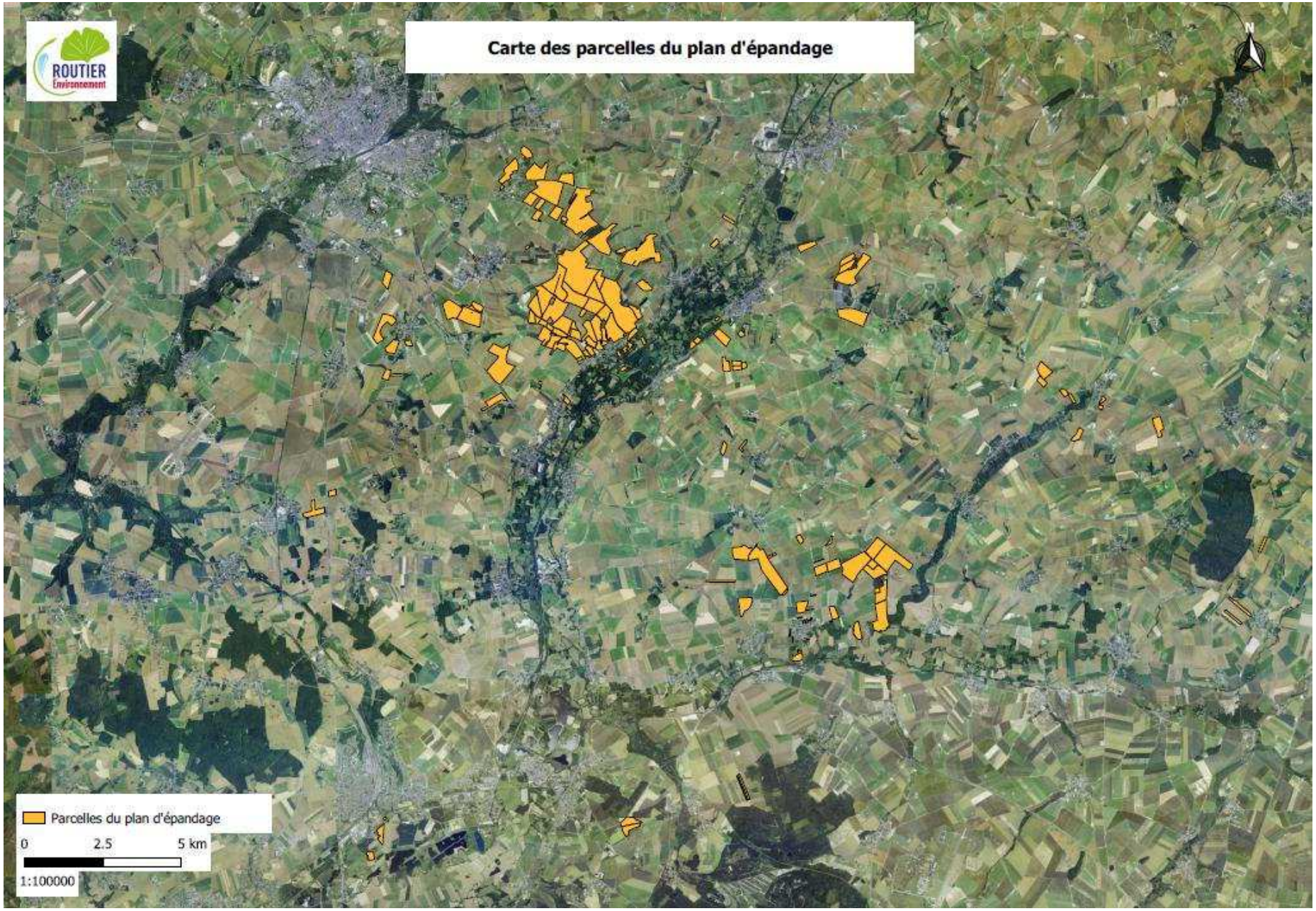
Carte des parcelles du plan d'épandage
N
Parcelles du plan d'épandage
0
2.5
5 km
1:100000

V. Aptitude des sols à l'épandage

V.1. Aptitude réglementaire

Dans le cadre de la réglementation, il est prévu des prescriptions spécifiques pour les activités agricoles. Celles-ci concernant les obligations vis-à-vis du Règlement Sanitaire Départemental (RSD), du régime des Installations Classées et du Programme d'action Nitrates.
Vous trouverez dans les points suivants, une synthèse des obligations qui s'appliquent aujourd'hui.

Distance d'épandage :

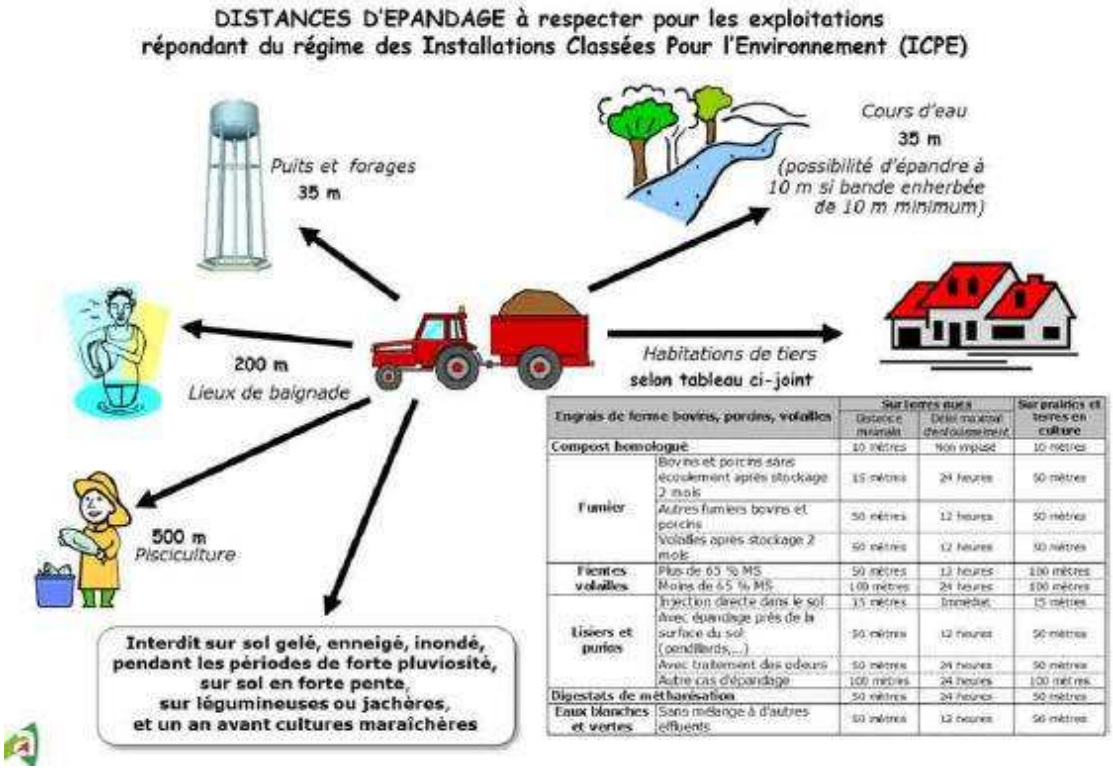

Engrais de ferme bovins, porcins, volailles		Sur terres nues		Sur prairies et terres en culture
		Distance minimale	Délai maximal d'enfouissement	
Compost homologué		10 mètres	Non imposé	10 mètres
Fumier	Bovins et porcins sans écoulement après stockage 2 mois	15 mètres	24 heures	50 mètres
	Autres fumiers bovins et porcins	50 mètres	12 heures	50 mètres
	Volailles après stockage 2 mois	50 mètres	12 heures	50 mètres
Fientes volailles	Plus de 65 % MS	50 mètres	12 heures	100 mètres
	Moins de 65 % MS	100 mètres	24 heures	100 mètres
Lisiers et purins	Injection directe dans le sol	15 mètres	Immédiat	15 mètres
	Avec épandage près de la surface du sol (pendillards,...)	50 mètres	12 heures	50 mètres
	Avec traitement des odeurs	50 mètres	24 heures	50 mètres
	Autre cas d'épandage	100 mètres	24 heures	100 mètres
Digestats de méthanisation		50 mètres	24 heures	50 mètres
Eaux blanches et vertes	Sans mélange à d'autres effluents	50 mètres	12 heures	50 mètres

V.1.1. Risques liés au réseau hydrographique

Canal de Saint-Quentin : ilot 9 (SCEA de Catillon)
La Serre : ilot 22 (SCEA Douce), ilots 5 et 6 (SCEA de Catillon)
Mare à Catillon du Temple : ilot 3 (SCEA de Catillon)
L'Oise : ilots 4 et 9 (SCEA Hubert Geneste), ilot 4 (SCEA de l'Orsignol), ilot 65 (Geneste Philippe)
Bras de l'Oise à Mézières-sur-Oise : ilots 2 et 12 (SCEA Hubert Geneste)
Plans d'eau divers : ilot 32 (SCEA Hubert Geneste), ilot 66 (Geneste Philippe)

V.2. Aptisole

Le modèle APTISOLE permet de déterminer l'aptitude agronomique des sols concernés par le plan d'épandage. Ce modèle prend en compte les caractéristiques du sol (type de sol, structure, pente, % de cailloux, …) des îlots du plan d'épandage et le type d'effluent qui sera épandu sur les parcelles. Ce

modèle prend en compte la sensibilité au ruissellement, la sensibilité au lessivage, la dégradabilité de l'effluent. Pour déterminer les caractéristiques du sol, nous avons pris la carte des sols agricoles et forestiers de l'Aisne existante réalisée par la chambre d'agriculture de l'Aisne reprenant toutes les caractéristiques utiles pour déterminer l'aptitude agronomique des sols.

V.2.1. Type de sol

Les sols des exploitations sont majoritairement des limons moyens et des limons calcaires.

On peut estimer que la profondeur d'enracinement se situe entre 50 et 70 cm correspondant à des réserves hydriques moyennes.

V.2.2. Sous-sol

Ci-dessous, la cartographie des types de sous-sol :

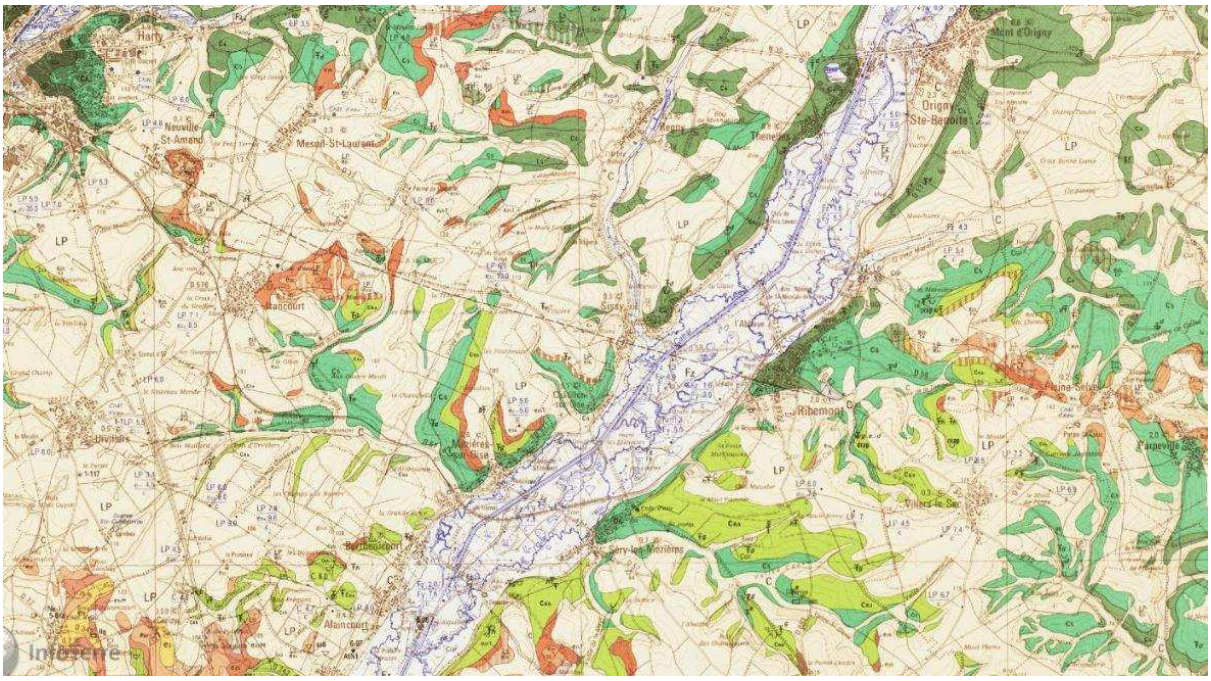

Source : InfoTerre

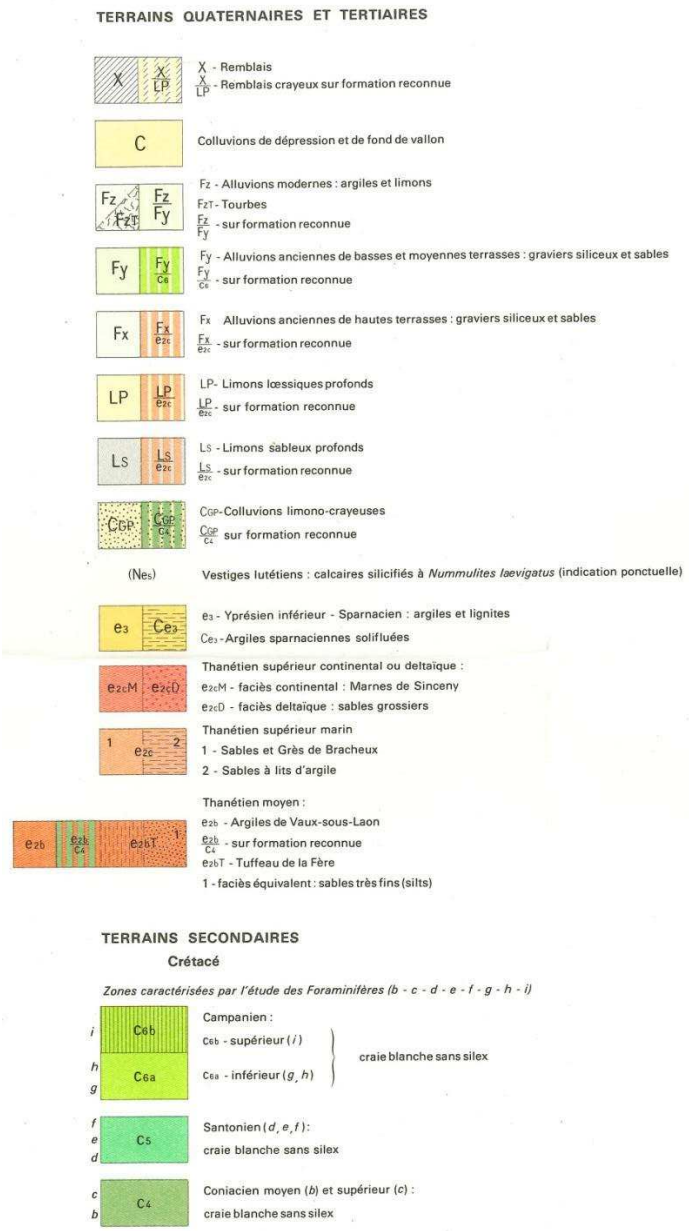

Le périmètre de ce plan d'épandage est caractérisé principalement par les types de sous-sols suivants :

- Limons lœssiques profonds
- Campanien inférieur. Zones caractérisées par l'étude des Foraminifères (g, h). Craie blanche sans silex
- Thanétien moyen : Argiles de Vaux-sous-Laon
- Santonien. Zones caractérisées par l'étude des Foraminifères (d, e, f). Craie blanche sans silex
- Coniacien moyen (b) et supérieur (c). Zones caractérisées par l'étude des Foraminifères (b,c). Craie blanche sans silex
- Limons loessiques profonds sur Thanétien moyen
- Thanétien supérieur marin, Sables et grès de Bracheux

V.2.3. Fertilité chimique des sols (Voir analyses des sols en annexe 4)

Habituellement, les apports de fertilisants permettent de compenser les exportations par les cultures. Le raisonnement des apports se fait selon le besoin des cultures et le niveau de richesse des sols.
Pour des sols limoneux, le niveau de richesse est plutôt élevé selon les parcelles. Des analyses de contrôles (reliquats azotés) permettront d'adapter les apports d'engrais mais également les épandages de digestat.

V.3. Surface d'épandage

La surface totale des exploitations est de 1999,82 ha dont 55,52 ha sont concernés par des interdictions réglementaires d'épandage (habitations, cours d'eau, forage, plan d'eau, …)
La surface potentielle d'épandage (SPE) est donc de 1944,30ha.
La surface annuellement utilisable pour des épandages est de 1944,30 ha. Le plan d'épandage complet est présent en annexe 2.

V.4. Dimensionnement du plan d'épandage (SAU)

a. SCEA de l'Orsignol

Cultures	SAU	Rendements moyens	Teneur en exportation			Exportation en kg		
			N	P	K	N	P	K
Blé	152,ha 53a	8,5t/ha	1,9	0,9	0,7	24 634	11 669	9 076
Escourgeons			1,5	0,8	0,7	-	-	-
Orge printemps			1,5	0,8	0,7	-	-	-
Colza	27,ha 73a	4,0t/ha	3,5	1,4	1,0	3 882	1 553	1 109
Féveroles			-	1,1	1,5	-	-	-
Betteraves sucrières	55,ha 47a	90,0t/ha	2,0	1,0	2,5	99 846	49 923	124 808
Pommes de terre			3,5	1,7	6,5	-	-	-
Pois Protéagineux	41,ha 61a	4,0t/ha	5,0	1,1	3,9	8 322	1 831	6 491
Autres			1,9	0,8	0,7	-	-	-
Prairie			25,0	7,0	33,0	-	-	-
Pois de conserves			5,0	1,1	3,9	-	-	-
Pois Protéagineux			5,0	1,1	3,9	-	-	-
Lin			20,0	30,0	70,0	-	-	-
Prairie			25,0	7,0	33,0	-	-	-
Haricots verts			5,0	1,0	3,2	-	-	-
Luzerne			-	-	-	-	-	-
Plants de pomme de terre			3,5	1,7	6,5	-	-	-
Jachère			-	-	-	-	-	-
TOTAL	**277,ha 34a**				**TOTAL**	**136 684**	**64 975**	**141 483**

APPORTS	Quantité	Teneur			Apports en kg		
		N	P	K	N	P	K
Fiente de poules		20,0	35,0	20,0	-	-	-
Compost lisier porc		4,5	8,8	7,4	-	-	-
Lisier porc		5,0	4,0	3,0	-	-	-
Compost deltagro K6		20,0	20,0	60,0	-	-	-
0		-	-	-	-	-	-
0		-	-	-	-	-	-
0		-	-	-	-	-	-
				TOTAL	**-**	**-**	**-**

Eléments	N	P	K
Exportations	136 684	64 975	141 483
Apports	-	-	-
Couverture restante	**136 684**	**64 975**	**141 483**
Taux restant à couvrir	100%	100%	100%

b. SCEA le Relais

Cultures	SAU	Rendements moyens	Teneur en exportation			Exportation en kg		
			N	P	K	N	P	K
Blé	57,ha 27a	8,5t/ha	1,9	0,9	0,7	9 249	4 381	3 408
Escourgeons			1,5	0,8	0,7	-	-	-
Orge printemps			1,5	0,8	0,7	-	-	-
Colza	38,ha 18a	4,0t/ha	3,5	1,4	1,0	5 345	2 138	1 527
Féveroles			4,9	1,3	3,1	-	-	-
Betteraves sucrières			1,5	1,0	5,0	-	-	-
Pommes de terre			3,5	1,7	6,5	-	-	-
Pois Protéagineux			5,0	1,1	3,9	-	-	-
Autres			1,9	0,8	0,7	-	-	-
Prairie			25,0	7,0	33,0	-	-	-
Pois de conserves			5,0	1,1	3,9	-	-	-
Pois Protéagineux			5,0	1,1	3,9	-	-	-
Lin			20,0	30,0	70,0	-	-	-
Prairie			25,0	7,0	33,0	-	-	-
Haricots verts			5,0	1,0	3,2	-	-	-
Luzerne			-	-	-	-	-	-
Plants de pomme de terre			3,5	1,7	6,5	-	-	-
Jachère			-	-	-	-	-	-
TOTAL	**95,ha 45a**				**TOTAL**	**14 594**	**6 519**	**4 935**

APPORTS	Quantité	Teneur			Apports en kg		
		N	P	K	N	P	K
Fiente de poules	0 t/an	20,0	35,0	20,0	-	-	-
Compost lisier porc	0 t/an	4,5	8,8	7,4	-	-	-
Lisier porc	0 t/an	5,0	4,0	3,0	-	-	-
Compost deltagro K6	0 t/an	20,0	20,0	60,0	-	-	-
0	0 t/an	-	-	-	-	-	-
0	0 t/an	-	-	-	-	-	-
0	0 t/an	-	-	-	-	-	-
				TOTAL	**-**	**-**	**-**

Eléments	N	P	K
Exportations	14 594	6 519	4 935
Apports	-	-	-
Couverture restante	**14 594**	**6 519**	**4 935**
Taux restant à couvrir	100%	100%	100%

c. SCEA de Catillon

Cultures	SAU	Rendements moyens	Teneur en exportation			Exportation en kg		
			N	P	K	N	P	K
Blé	91,ha 71a	8,5t/ha	1,9	0,9	0,7	14 811	7 016	5 457
Escourgeons			1,5	0,8	0,7	-	-	-
Orge printemps	40,ha 00a	6,5t/ha	1,5	0,8	0,7	3 900	2 080	1 820
Colza	45,ha 42a	4,0t/ha	3,5	1,4	1,0	6 359	2 544	1 817
Féveroles			-	1,1	1,5	-	-	-
Betteraves sucrières	40,ha 87a	90,0t/ha	2,0	1,0	2,5	73 566	36 783	91 958
Pommes de terre			3,5	1,7	6,5	-	-	-
Pois Protéagineux	6,ha 81a	4,0t/ha	5,0	1,1	3,9	1 362	300	1 062
Autres			1,9	0,8	0,7	-	-	-
Prairie	2,ha 27a		25,0	7,0	33,0	-	-	-
Pois de conserves			5,0	1,1	3,9	-	-	-
Pois Protéagineux			5,0	1,1	3,9	-	-	-
Lin			20,0	30,0	70,0	-	-	-
Prairie			25,0	7,0	33,0	-	-	-
Haricots verts			5,0	1,0	3,2	-	-	-
Luzerne			-	-	-	-	-	-
Plants de pomme de terre			3,5	1,7	6,5	-	-	-
Jachère			-	-	-	-	-	-
TOTAL	**227,ha 08a**				**TOTAL**	**99997,97**	**48721,98**	**102113**

APPORTS	Quantité	Teneur			Apports en kg		
		N	P	K	N	P	K
Fiente de poules	0 t/an	20,0	35,0	20,0	-	-	-
Compost lisier porc	0 t/an	4,5	8,8	7,4	-	-	-
Lisier porc	714 t/an	5,0	4,0	3,0	3 570	2 856	2 142
Compost deltagro K6	0 t/an	20,0	20,0	60,0	-	-	-
0	0 t/an	-	-	-	-	-	-
0	0 t/an	-	-	-	-	-	-
0	0 t/an	-	-	-	-	-	-
				TOTAL	**3 570**	**2 856**	**2142,00**

Eléments	N	P	K
Exportations	99 998	48 722	102 113
Apports	3 570	2 856	2 142
Couverture restante	**96 428**	**45 866**	**99 971**
Taux restant à couvrir	96%	94%	98%

d. SCEA Douce Carette

Cultures	SAU	Rendements moyens	Teneur en exportation			Exportation en kg		
			N	P	K	N	P	K
Blé	50,ha 95a	8,5t/ha	1,9	0,9	0,7	8 228	3 898	3 032
Escourgeons			1,5	0,8	0,7	-	-	-
Orge printemps			1,5	0,8	0,7	-	-	-
Colza			3,5	1,4	1,0	-	-	-
Féveroles			-	1,1	1,5	-	-	-
Betteraves sucrières	40,ha 02a	90,0t/ha	2,0	1,0	2,5	72 036	36 018	90 045
Pommes de terre			3,5	1,7	6,5	-	-	-
Pois Protéagineux			5,0	1,1	3,9	-	-	-
Autres			1,9	0,8	0,7	-	-	-
Prairie			25,0	7,0	33,0	-	-	-
Pois de conserves			5,0	1,1	3,9	-	-	-
Pois Protéagineux			5,0	1,1	3,9	-	-	-
Lin			20,0	30,0	70,0	-	-	-
Prairie			25,0	7,0	33,0	-	-	-
Haricots verts			5,0	1,0	3,2	-	-	-
Luzerne			-	-	-	-	-	-
Plants de pomme de terre			3,5	1,7	6,5	-	-	-
Jachère			-	-	-	-	-	-
TOTAL	**90,ha 97a**				**TOTAL**	**80 264**	**39 916**	**93 077**

APPORTS	Quantité	Teneur			Apports en kg		
		N	P	K	N	P	K
Fiente de poules	0 t/an	20,0	35,0	20,0	-	-	-
Compost lisier porc	0 t/an	4,5	8,8	7,4	-	-	-
Lisier porc	286 t/an	5,0	4,00	3,0	1 430	1 144	858
Compost deltagro K6	0 t/an	20,0	20,0	60,0	-	-	-
0	0 t/an	-	-	-	-	-	-
0	0 t/an	-	-	-	-	-	-
0	0 t/an	-	-	-	-	-	-
				TOTAL	**1 430**	**1 144**	**858**

Eléments	N	P	K
Exportations	80 264	39 916	93 077
Apports	1 430	1 144	858
Couverture restante	**78 834**	**38 772**	**92 219**
Taux restant à couvrir	98%	97%	99%

e. SCEA Vallée de l'Oise

Cultures	SAU	Rendements moyens	Teneur en exportation			Exportation en kg		
			N	P	K	N	P	K
Blé	71,ha 66a	8,5t/ha	1,9	0,9	0,7	11 573	5 482	4 264
Escourgeons			1,5	0,8	0,7	-	-	-
Orge printemps			1,5	0,8	0,7	-	-	-
Colza	20,ha 07a	4,0t/ha	3,5	1,4	1,0	2 810	1 124	803
Féveroles			-	1,1	1,5	-	-	-
Betteraves sucrières	51,ha 61a	90,0t/ha	2,0	1,0	2,5	92 898	46 449	116 123
Pommes de terre			3,5	1,7	6,5	-	-	-
Pois Protéagineux			5,0	1,1	3,9	-	-	-
Autres			1,9	0,8	0,7	-	-	-
Prairie			25,0	7,0	33,0	-	-	-
Pois de conserves			5,0	1,1	3,9	-	-	-
Pois Protéagineux			5,0	1,1	3,9	-	-	-
Lin			20,0	30,0	70,0	-	-	-
Prairie			25,0	7,0	33,0	-	-	-
Haricots verts			5,0	1,0	3,2	-	-	-
Luzerne			-	-	-	-	-	-
Plants de pomme de terre			3,5	1,7	6,5	-	-	-
Jachère			-	-	-	-	-	-
TOTAL	**143,ha 34a**				**TOTAL**	**107 281**	**53 055**	**121 189**

APPORTS	Quantité	Teneur			Apports en kg		
		N	P	K	N	P	K
Fiente de poules	0 t/an	20,0	35,0	20,0	-	-	-
Compost lisier porc	0 t/an	4,5	8,8	7,4	-	-	-
Lisier porc	0 t/an	5,0	4,0	3,0	-	-	-
Compost deltagro K6	0 t/an	20,0	20,0	60,0	-	-	-
0	0 t/an	-	-	-	-	-	-
0	0 t/an	-	-	-	-	-	-
0	0 t/an	-	-	-	-	-	-
				TOTAL	**-**	**-**	**-**

Eléments	N	P	K
Exportations	107 281	53 055	121 189
Apports	-	-	-
Couverture restante	**107 281**	**53 055**	**121 189**
Taux restant à couvrir	100%	100%	100%

f. SCEA Bellevue

Cultures	SAU	Rendements moyens	Teneur en exportation			Exportation en kg		
			N	P	K	N	P	K
Blé	23,ha 63a	8,5t/ha	1,9	0,9	0,7	3 816	1 808	1 406
Escourgeons			1,5	0,8	0,7	-	-	-
Orge printemps			1,5	0,8	0,7	-	-	-
Colza	23,ha 62a	4,0t/ha	3,5	1,4	1,0	3 307	1 323	945
Féveroles			-	1,1	1,5	-	-	-
Betteraves sucrières	37,ha 12a	90,0t/ha	2,0	1,0	2,5	66 816	33 408	83 520
Pommes de terre			3,5	1,7	6,5	-	-	-
Pois Protéagineux			5,0	1,1	3,9	-	-	-
Autres			1,9	0,8	0,7	-	-	-
Prairie			25,0	7,0	33,0	-	-	-
Pois de conserves			5,0	1,1	3,9	-	-	-
Pois Protéagineux			5,0	1,1	3,9	-	-	-
Lin			20,0	30,0	70,0	-	-	-
Prairie			25,0	7,0	33,0	-	-	-
Haricots verts			5,0	1,0	3,2	-	-	-
Luzerne			-	-	-	-	-	-
Plants de pomme de terre			3,5	1,7	6,5	-	-	-
Jachère			-	-	-	-	-	-
TOTAL	**84,ha 37a**				**TOTAL**	**73 939**	**36 538**	**85 871**

APPORTS	Quantité	Teneur			Apports en kg		
		N	P	K	N	P	K
Fiente de poules	0 t/an	20,0	35,0	20,0	-	-	-
Compost lisier porc	0 t/an	4,5	8,8	7,4	-	-	-
Lisier porc	0 t/an	5,0	4,0	3,0	-	-	-
Compost deltagro K6	0 t/an	20,0	20,0	60,0	-	-	-
0	0 t/an	-	-	-	-	-	-
0	0 t/an	-	-	-	-	-	-
0	0 t/an	-	-	-	-	-	-
				TOTAL	**-**	**-**	**-**

Eléments	N	P	K
Exportations	73 939	36 538	85 871
Apports	-	-	-
Couverture restante	**73 939**	**36 538**	**85 871**
Taux restant à couvrir	100%	100%	100%

g. SCEA Hubert Geneste

Cultures	SAU	Rendements moyens	Teneur en exportation			Exportation en kg		
			N	P	K	N	P	K
Blé	102,ha 25a	8,5t/ha	1,9	0,9	0,7	16 513	7 822	6 084
Escourgeons			1,5	0,8	0,7	-	-	-
Orge printemps			1,5	0,8	0,7	-	-	-
Colza	22,ha 11a	4,0t/ha	3,5	1,4	1,0	3 095	1 238	884
Féveroles			4,9	1,3	3,1	-	-	-
Betteraves sucrières			1,5	1,0	5,0	-	-	-
Pommes de terre			3,5	1,7	6,5	-	-	-
Pois Protéagineux			5,0	1,1	3,9	-	-	-
Autres	13,ha 82a		1,9	0,8	0,7	-	-	-
Prairie			25,0	7,0	33,0	-	-	-
Pois de conserves			5,0	1,1	3,9	-	-	-
Pois Protéagineux			5,0	1,1	3,9	-	-	-
Lin			20,0	30,0	70,0	-	-	-
Prairie			25,0	7,0	33,0	-	-	-
Haricots verts			5,0	1,0	3,2	-	-	-
Luzerne			-	-	-	-	-	-
Plants de pomme de terre			3,5	1,7	6,5	-	-	-
Jachère			-	-	-	-	-	-
TOTAL	**138,ha 18a**				**TOTAL**	**19 609**	**9 060**	**6 968**

APPORTS	Quantité	Teneur			Apports en kg		
		N	P	K	N	P	K
Fiente de poules	0 t/an	20,0	35,0	20,0	-	-	-
Compost lisier porc	0 t/an	4,5	8,8	7,4	-	-	-
Lisier porc	0 t/an	5,0	4,0	3,0	-	-	-
Compost deltagro K6	0 t/an	20,0	20,0	60,0	-	-	-
0	0 t/an	-	-	-	-	-	-
0	0 t/an	-	-	-	-	-	-
0	0 t/an	-	-	-	-	-	-
				TOTAL	**-**	**-**	**-**

Eléments	N	P	K
Exportations	19 609	9 060	6 968
Apports	-	-	-
Couverture restante	**19 609**	**9 060**	**6 968**
Taux restant à couvrir	100%	100%	100%

h. Brigitte Geneste

Cultures	SAU	Rendements moyens	Teneur en exportation			Exportation en kg		
			N	P	K	N	P	K
Blé	46,ha 40a	8,5t/ha	1,9	0,9	0,7	7 494	3 550	2 761
Escourgeons			1,5	0,8	0,7	-	-	-
Orge printemps			1,5	0,8	0,7	-	-	-
Colza	23,ha 20a	4,0t/ha	3,5	1,4	1,0	3 248	1 299	928
Féveroles			4,9	1,3	3,1	-	-	-
Betteraves sucrières			1,5	1,0	5,0	-	-	-
Pommes de terre			3,5	1,7	6,5	-	-	-
Pois Protéagineux			5,0	1,1	3,9	-	-	-
Autres	0,ha 70a		1,9	0,8	0,7	-	-	-
Prairie			25,0	7,0	33,0	-	-	-
Pois de conserves			5,0	1,1	3,9	-	-	-
Pois Protéagineux			5,0	1,1	3,9	-	-	-
Lin			20,0	30,0	70,0	-	-	-
Prairie			25,0	7,0	33,0	-	-	-
Haricots verts			5,0	1,0	3,2	-	-	-
Luzerne			-	-	-	-	-	-
Plants de pomme de terre			3,5	1,7	6,5	-	-	-
Jachère			-	-	-	-	-	-
TOTAL	**70,ha 30a**				**TOTAL**	**10 742**	**4 849**	**3 689**

APPORTS	Quantité	Teneur			Apports en kg		
		N	P	K	N	P	K
Fiente de poules	0 t/an	20,0	35,0	20,0	-	-	-
Compost lisier porc	0 t/an	4,5	8,8	7,4	-	-	-
Lisier porc	0 t/an	5,0	4,0	3,0	-	-	-
Compost deltagro K6	0 t/an	20,0	20,0	60,0	-	-	-
0	0 t/an	-	-	-	-	-	-
0	0 t/an	-	-	-	-	-	-
0	0 t/an	-	-	-	-	-	-
				TOTAL	**-**	**-**	**-**

Eléments	N	P	K
Exportations	10 742	4 849	3 689
Apports	-	-	-
Couverture restante	**10 742**	**4 849**	**3 689**
Taux restant à couvrir	100%	100%	100%

i. Philippe Geneste

Cultures	SAU	Rendements moyens	Teneur en exportation			Exportation en kg		
			N	P	K	N	P	K
Blé	130,ha 89a	8,5t/ha	1,9	0,9	0,7	21 139	10 013	7 788
Escourgeons			1,5	0,8	0,7	-	-	-
Orge printemps			1,5	0,8	0,7	-	-	-
Colza	15,ha 96a	4,0t/ha	3,5	1,4	1,0	2 234	894	638
Féveroles			-	1,1	1,5	-	-	-
Betteraves sucrières	45,ha 90a	90,0t/ha	2,0	1,0	2,5	82 620	41 310	103 275
Pommes de terre			3,5	1,7	6,5	-	-	-
Pois Protéagineux	2,ha 00a	4,0t/ha	5,0	1,1	3,9	400	88	312
Autres			1,9	0,8	0,7	-	-	-
Prairie			25,0	7,0	33,0	-	-	-
Pois de conserves			5,0	1,1	3,9	-	-	-
Pois Protéagineux			5,0	1,1	3,9	-	-	-
Lin			20,0	30,0	70,0	-	-	-
Prairie			25,0	7,0	33,0	-	-	-
Haricots verts			5,0	1,0	3,2	-	-	-
Luzerne			-	-	-	-	-	-
Plants de pomme de terre			3,5	1,7	6,5	-	-	-
Jachère			-	-	-	-	-	-
TOTAL	**194,ha 75a**				**TOTAL**	**106 393**	**52 305**	**112 013**

APPORTS	Quantité	Teneur			Apports en kg		
		N	P	K	N	P	K
Fiente de poules	0 t/an	20,0	35,0	20,0	-	-	-
Compost lisier porc	0 t/an	4,5	8,8	7,4	-	-	-
Lisier porc	0 t/an	5,0	4,0	3,0	-	-	-
Compost deltagro K6	0 t/an	20,0	20,0	60,0	-	-	-
0	0 t/an	-	-	-	-	-	-
0	0 t/an	-	-	-	-	-	-
0	0 t/an	-	-	-	-	-	-
				TOTAL	**-**	**-**	**-**

Eléments	N	P	K
Exportations	106 393	52 305	112 013
Apports	-	-	-
Couverture restante	**106 393**	**52 305**	**112 013**
Taux restant à couvrir	100%	100%	100%

j. Fabien Geneste

Cultures	SAU	Rendements moyens	Teneur en exportation			Exportation en kg		
			N	P	K	N	P	K
Blé	22,ha 88a	8,5t/ha	1,9	0,9	0,7	3 695	1 750	1 361
Escourgeons			1,5	0,8	0,7	-	-	-
Orge printemps			1,5	0,8	0,7	-	-	-
Colza	12,ha 36a	4,0t/ha	3,5	1,4	1,0	1 730	692	494
Féveroles			-	1,1	1,5	-	-	-
Betteraves sucrières	10,ha 52a	90,0t/ha	2,0	1,0	2,5	18 936	9 468	23 670
Pommes de terre			3,5	1,7	6,5	-	-	-
Pois Protéagineux			5,0	1,1	3,9	-	-	-
Autres			1,9	0,8	0,7	-	-	-
Prairie			25,0	7,0	33,0	-	-	-
Pois de conserves			5,0	1,1	3,9	-	-	-
Pois Protéagineux			5,0	1,1	3,9	-	-	-
Lin			20,0	30,0	70,0	-	-	-
Prairie			25,0	7,0	33,0	-	-	-
Haricots verts			5,0	1,0	3,2	-	-	-
Luzerne			-	-	-	-	-	-
Plants de pomme de terre			3,5	1,7	6,5	-	-	-
Jachère			-	-	-	-	-	-
TOTAL	**45,ha 76a**				**TOTAL**	**24 362**	**11 910**	**25 526**

APPORTS	Quantité	Teneur			Apports en kg		
		N	P	K	N	P	K
Fiente de poules	0 t/an	20,0	35,0	20,0	-	-	-
Compost lisier porc	0 t/an	4,5	8,8	7,4	-	-	-
Lisier porc	0 t/an	5,0	4,0	3,0	-	-	-
Compost deltagro K6	0 t/an	20,0	20,0	60,0	-	-	-
0	0 t/an	-	-	-	-	-	-
0	0 t/an	-	-	-	-	-	-
0	0 t/an	-	-	-	-	-	-
				TOTAL	**-**	**-**	**-**

Eléments	N	P	K
Exportations	24 362	11 910	25 526
Apports	-	-	-
Couverture restante	**24 362**	**11 910**	**25 526**
Taux restant à couvrir	100%	100%	100%

k. EARL du Hamel

Cultures	SAU	Rendements moyens	Teneur en exportation			Exportation en kg		
			N	P	K	N	P	K
Blé	7,ha 41a	10,3t/ha	1,9	0,9	0,7	1 450	687	534
Escourgeons			1,5	0,8	0,7	-	-	-
Orge printemps	10,ha 85a	8,0t/ha	1,5	0,8	0,7	1 302	694	608
Colza	5,ha 76a	3,3t/ha	3,5	1,4	1,0	665	266	190
Féveroles			-	1,1	1,5	-	-	-
Betteraves sucrières	24,ha 57a	8,5t/ha	2,0	1,0	2,5	4 177	2 088	5 221
Pommes de terre			3,5	1,7	6,5	-	-	-
Pois Protéagineux			5,0	1,1	3,9	-	-	-
Autres			1,9	0,8	0,7	-	-	-
Prairie			25,0	7,0	33,0	-	-	-
Pois de conserves			5,0	1,1	3,9	-	-	-
Pois Protéagineux			5,0	1,1	3,9	-	-	-
Lin			20,0	30,0	70,0	-	-	-
Prairie			25,0	7,0	33,0	-	-	-
Haricots verts			5,0	1,0	3,2	-	-	-
Luzerne			-	-	-	-	-	-
Plants de pomme de terre			3,5	1,7	6,5	-	-	-
Jachère			-	-	-	-	-	-
TOTAL	**48,ha 59a**				**TOTAL**	**7 594**	**3 736**	**6 553**

APPORTS	Quantité	Teneur			Apports en kg		
		N	P	K	N	P	K
Fiente de poules	116 t/an	20,0	35,0	20,0	2 311	4 045	2 311
Compost lisier porc	0 t/an	4,5	8,8	7,4	-	-	-
Lisier porc	0 t/an	5,0	4,0	3,0	-	-	-
Compost deltagro K6	0 t/an	20,0	20,0	60,0	-	-	-
0	0 t/an	-	-	-	-	-	-
0	0 t/an	-	-	-	-	-	-
0	0 t/an	-	-	-	-	-	-
				TOTAL	**2 311**	**4 045**	**2 311**

Eléments	N	P	K
Exportations	7 594	3 736	6 553
Apports	2 311	4 045	2 311
Couverture restante	**5 283**	**- 309**	**4 242**
Taux restant à couvrir	70%	-8%	65%

I. EARL de Cambry

Cultures	SAU	Rendements moyens	Teneur en exportation			Exportation en kg		
			N	P	K	N	P	K
Blé	129,ha 37a	9,5t/ha	1,9	0,9	0,7	23 351	11 061	8 603
Escourgeons			1,5	0,8	0,7	-	-	-
Orge printemps			1,5	0,8	0,7	-	-	-
Colza	40,ha 12a	4,0t/ha	3,5	1,4	1,0	5 617	2 247	1 605
Féveroles			-	1,1	1,5	-	-	-
Betteraves sucrières	70,ha 20a	100,0t/ha	2,0	1,0	2,5	140 400	70 200	175 500
Pommes de terre	27,ha 07a	50,0t/ha	3,5	1,7	6,5	47 373	23 010	87 978
Pois Protéagineux			5,0	1,1	3,9	-	-	-
Autres			1,9	0,8	0,7	-	-	-
Prairie			25,0	7,0	33,0	-	-	-
Pois de conserves			5,0	1,1	3,9	-	-	-
Pois Protéagineux			5,0	1,1	3,9	-	-	-
Lin			20,0	30,0	70,0	-	-	-
Prairie			25,0	7,0	33,0	-	-	-
Haricots verts			5,0	1,0	3,2	-	-	-
Luzerne			-	-	-	-	-	-
Plants de pomme de terre			3,5	1,7	6,5	-	-	-
Jachère			-	-	-	-	-	-
TOTAL	**266,ha 76a**				**TOTAL**	**216 741**	**106 517**	**273 685**

APPORTS	Quantité	Teneur			Apports en kg		
		N	P	K	N	P	K
Fiente de poules	0 t/an	20,0	35,0	20,0	-	-	-
Compost lisier porc	0 t/an	4,5	8,8	7,4	-	-	-
Lisier porc	200 t/an	5,0	4,0	3,0	1 000	800	600
Compost deltagro K6	0 t/an	20,0	20,0	60,0	-	-	-
0	0 t/an	-	-	-	-	-	-
0	0 t/an	-	-	-	-	-	-
0	0 t/an	-	-	-	-	-	-
				TOTAL	**1 000**	**800**	**600**

Eléments	N	P	K
Exportations	216 741	106 517	273 685
Apports	1 000	800	600
Couverture restante	**215 741**	**105 717**	**273 085**
Taux restant à couvrir	100%	99%	100%

m. Hervé Poteau

Cultures	SAU	Rendements moyens	Teneur en exportation			Exportation en kg		
			N	P	K	N	P	K
Blé	20,ha 45a	10,0t/ha	1,9	0,9	0,7	3 886	1 841	1 432
Escourgeons	10,ha 23a	8,5t/ha	1,5	0,8	0,7	1 304	696	609
Orge printemps			1,5	0,8	0,7	-	-	-
Colza	7,ha 16a	4,5t/ha	3,5	1,4	1,0	1 128	451	322
Féveroles			-	1,1	1,5	-	-	-
Betteraves sucrières	20,ha 46a	90,0t/ha	2,0	1,0	2,5	36 828	18 414	46 035
Pommes de terre			3,5	1,7	6,5	-	-	-
Pois Protéagineux			5,0	1,1	3,9	-	-	-
Autres			1,9	0,8	0,7	-	-	-
Prairie			25,0	7,0	33,0	-	-	-
Pois de conserves			5,0	1,1	3,9	-	-	-
Pois Protéagineux			5,0	1,1	3,9	-	-	-
Lin			20,0	30,0	70,0	-	-	-
Prairie			25,0	7,0	33,0	-	-	-
Haricots verts			5,0	1,0	3,2	-	-	-
Luzerne			-	-	-	-	-	-
Plants de pomme de terre			3,5	1,7	6,5	-	-	-
Jachère			-	-	-	-	-	-
TOTAL	**58,ha 30a**				**TOTAL**	**43 146**	**21 401**	**48 397**

APPORTS	Quantité	Teneur			Apports en kg		
		N	P	K	N	P	K
Fiente de poules	0 t/an	20,0	35,0	20,0	-	-	-
Compost lisier porc	350 t/an	4,5	8,8	7,4	1 575	3 080	2 590
Lisier porc	0 t/an	5,0	4,0	3,0	-	-	-
Compost deltagro K6	0 t/an	20,0	20,0	60,0	-	-	-
0	0 t/an	-	-	-	-	-	-
0	0 t/an	-	-	-	-	-	-
0	0 t/an	-	-	-	-	-	-
				TOTAL	**1 575**	**3 080**	**2 590**

Eléments	N	P	K
Exportations	43 146	21 401	48 397
Apports	1 575	3 080	2 590
Couverture restante	**41 571**	**18 321**	**45 807**
Taux restant à couvrir	96%	86%	95%

n. SCEA Saint Humbert

Cultures	SAU	Rendements moyens	Teneur en exportation			Exportation en kg		
			N	P	K	N	P	K
Blé	82,ha 66a	8,5t/ha	1,9	0,9	0,7	13 368	6 332	4 925
Escourgeons			1,5	0,8	0,7	-	-	-
Orge printemps			1,5	0,8	0,7	-	-	-
Colza	40,ha 58a	3,6t/ha	3,5	1,4	1,0	5 042	2 017	1 441
Féveroles	6,ha 08a	42,2t/ha	-	1,1	1,5	-	2 822	3 848
Betteraves sucrières	44,ha 34a	90,0t/ha	2,0	1,0	2,5	79 812	39 906	99 765
Pommes de terre			3,5	1,7	6,5	-	-	-
Pois Protéagineux	16,ha 77a	32,7t/ha	5,0	1,1	3,9	27 444	6 038	21 406
Autres			1,9	0,8	0,7	-	-	-
Prairie			25,0	7,0	33,0	-	-	-
Pois de conserves			5,0	1,1	3,9	-	-	-
Pois Protéagineux			5,0	1,1	3,9	-	-	-
Lin			20,0	30,0	70,0	-	-	-
Prairie			25,0	7,0	33,0	-	-	-
Haricots verts			5,0	1,0	3,2	-	-	-
Luzerne			-	-	-	-	-	-
Plants de pomme de terre			3,5	1,7	6,5	-	-	-
Jachère			-	-	-	-	-	-
TOTAL	**190,ha 43a**				**TOTAL**	**125 667**	**57 115**	**131 385**

APPORTS	Quantité	Teneur			Apports en kg		
		N	P	K	N	P	K
Fiente de poules	0 t/an	20,0	35,0	20,0	-	-	-
Compost lisier porc	0 t/an	4,5	8,8	7,4	-	-	-
Lisier porc	0 t/an	5,0	4,0	3,0	-	-	-
Compost deltagro K6	161 t/an	20,0	20,0	60,0	3 214	3 214	9 641
0	0 t/an	-	-	-	-	-	-
0	0 t/an	-	-	-	-	-	-
0	0 t/an	-	-	-	-	-	-
				TOTAL	**3 214**	**3 214**	**9 641**

Eléments	N	P	K
Exportations	125 667	57 115	131 385
Apports	3 214	3 214	9 641
Couverture restante	**122 453**	**53 901**	**121 744**
Taux restant à couvrir	97%	94%	93%

o. SCEA Cepy

Cultures	SAU	Rendements moyens	Teneur en exportation			Exportation en kg		
			N	P	K	N	P	K
Blé	47,ha 74a	10,0t/ha	1,9	0,9	0,7	9 071	4 297	3 342
Escourgeons			1,5	0,8	0,7	-	-	-
Orge printemps			1,5	0,8	0,7	-	-	-
Colza			3,5	1,4	1,0	-	-	-
Féveroles			-	1,1	1,5	-	-	-
Betteraves sucrières	20,ha 46a	90,0t/ha	2,0	1,0	2,5	36 828	18 414	46 035
Pommes de terre			3,5	1,7	6,5	-	-	-
Pois Protéagineux			5,0	1,1	3,9	-	-	-
Autres			1,9	0,8	0,7	-	-	-
Prairie			25,0	7,0	33,0	-	-	-
Pois de conserves			5,0	1,1	3,9	-	-	-
Pois Protéagineux			5,0	1,1	3,9	-	-	-
Lin			20,0	30,0	70,0	-	-	-
Prairie			25,0	7,0	33,0	-	-	-
Haricots verts			5,0	1,0	3,2	-	-	-
Luzerne			-	-	-	-	-	-
Plants de pomme de terre			3,5	1,7	6,5	-	-	-
Jachère			-	-	-	-	-	-
TOTAL	**68,ha 20a**				**TOTAL**	**45 899**	**22 711**	**49 377**

APPORTS	Quantité	Teneur			Apports en kg		
		N	P	K	N	P	K
Fiente de poules	0 t/an	20,0	35,0	20,0	-	-	-
Compost lisier porc	0 t/an	4,5	8,8	7,4	-	-	-
Lisier porc	0 t/an	5,0	4,0	3,0	-	-	-
Compost deltagro K6	0 t/an	20,0	20,0	60,0	-	-	-
0	0 t/an	-	-	-	-	-	-
0	0 t/an	-	-	-	-	-	-
0	0 t/an	-	-	-	-	-	-
				TOTAL	**-**	**-**	**-**

Eléments	N	P	K
Exportations	45 899	22 711	49 377
Apports	-	-	-
Couverture restante	**45 899**	**22 711**	**49 377**
Taux restant à couvrir	100%	100%	100%

p. Dimensionnement du plan d'épandage global

Cultures	SAU	Rendements moyens	Teneur en exportation			Exportation en kg		
			N	P	K	N	P	K
Blé	1037,ha 80a	8,7t/ha	1,9	0,9	0,7	172 278	81 606	63 471
Escourgeons	10,ha 23a	8,5t/ha	1,5	0,8	0,7	1 304	696	609
Orge printemps	50,ha 85a	6,8t/ha	1,5	0,8	0,7	5 202	2 774	2 428
Colza	322,ha 27a	3,9t/ha	3,5	1,4	1,0	44 463	17 785	12 704
Féveroles	6,ha 08a	42,2t/ha		1,1	1,5	-	2 822	3 848
Betteraves sucrières	461,ha 54a	87,2t/ha	2,0	1,0	2,5	80 476	40 238	100 595
Pommes de terre	27,ha 07a	50,0t/ha	3,5	1,7	6,5	4 737	2 301	8 798
Pois Protéagineux	67,ha 19a	11,2t/ha	5	1,1	3,9	3 753	826	2 927
Autres	14,ha 52a	0,0t/ha	1,9	0,8	0,7	-	-	-
Prairie	2,ha 27a	0,0t/ha	25	7	33	-	-	-
Pois de conserves	0,ha 00a	0	5	1,1	3,9	-	-	-
Pois Protéagineux	0,ha 00a	0	5	1,1	3,9	-	-	-
Lin	0,ha 00a	0	20	30	70	-	-	-
Prairie	0,ha 00a	0	25	7	33	-	-	-
Haricots verts	0,ha 00a	0	5	1	3,2	-	-	-
Luzerne	0,ha 00a	0				-	-	-
Plants de pomme de terre	0,ha 00a	0	3,5	1,7	6,5	-	-	-
Jachère	0,ha 00a	0				-	-	-
TOTAL	**1999,ha 82a**				**TOTAL**	**312 214**	**149 047**	**195 379**

APPORTS	Quantité	Teneur			Apports en kg		
		N	P	K	N	P	K
Fiente de poules	116 t/an	20,0	35,0	20,0	2 311	4 045	2 311
Compost lisier porc	350 t/an	4,5	8,8	7,4	1 575	3 080	2 590
Lisier porc	1200 t/an	5,0	4,00	3,0	6 000	4 800	3 600
Compost deltagro K6	161 t/an	20,0	20,0	60,0	3 214	3 214	9 641
					-	-	-
					-	-	-
					-	-	-
				TOTAL	**13 100**	**15 138**	**18 142**

	N	P	K
Exportations	312 214	149 047	195 379
Apports	13 100	15 138	18 142
Couverture restante	**299 114**	**133 909**	**177 237**
Taux restant à couvrir	96%	90%	91%
DIGESTAT	133 010	82 050	103 724
Taux restant à couvrir	56%	39%	41%

V.5. Dimensionnement du plan d'épandage (SPE)

a. SCEA de l'Orsignol

Cultures	SAU	Rendements moyens	Teneur en exportation			Exportation en kg		
			N	P	K	N	P	K
Blé	150,ha 25a	8,5t/ha	1,9	0,9	0,7	24 265	11 494	8 940
Escourgeons			1,5	0,8	0,7	-	-	-
Orge printemps			1,5	0,8	0,7	-	-	-
Colza	27,ha 73a	4,0t/ha	3,5	1,4	1,0	3 882	1 553	1 109
Féveroles			-	1,1	1,5	-	-	-
Betteraves sucrières	55,ha 47a	90,0t/ha	2,0	1,0	2,5	99 846	49 923	124 808
Pommes de terre			3,5	1,7	6,5	-	-	-
Pois Protéagineux	41,ha 61a	4,0t/ha	5,0	1,1	3,9	8 322	1 831	6 491
Autres			1,9	0,8	0,7	-	-	-
Prairie			25,0	7,0	33,0	-	-	-
Pois de conserves			5,0	1,1	3,9	-	-	-
Pois Protéagineux			5,0	1,1	3,9	-	-	-
Lin			20,0	30,0	70,0	-	-	-
Prairie			25,0	7,0	33,0	-	-	-
Haricots verts			5,0	1,0	3,2	-	-	-
Luzerne			-	-	-	-	-	-
Plants de pomme de terre			3,5	1,7	6,5	-	-	-
Jachère			-	-	-	-	-	-
TOTAL	**275,ha 06a**				**TOTAL**	**136 316**	**64 801**	**141 348**

APPORTS	Quantité	Teneur			Apports en kg		
		N	P	K	N	P	K
Fiente de poules		20,0	35,0	20,0	-	-	-
Compost lisier porc		4,5	8,8	7,4	-	-	-
Lisier porc		5,0	4,0	3,0	-	-	-
Compost deltagro K6		20,0	20,0	60,0	-	-	-
0		-	-	-	-	-	-
0		-	-	-	-	-	-
0		-	-	-	-	-	-
				TOTAL	**-**	**-**	**-**

Eléments	N	P	K
Exportations	136 316	64 801	141 348
Apports	-	-	-
Couverture restante	**136 316**	**64 801**	**141 348**
Taux restant à couvrir	100%	100%	100%

b. SCEA le Relais

Cultures	SAU	Rendements moyens	Teneur en exportation			Exportation en kg		
			N	P	K	N	P	K
Blé	56,ha 82a	8,5t/ha	1,9	0,9	0,7	9 176	4 347	3 381
Escourgeons			1,5	0,8	0,7	-	-	-
Orge printemps			1,5	0,8	0,7	-	-	-
Colza	38,ha 18a	4,0t/ha	3,5	1,4	1,0	5 345	2 138	1 527
Féveroles			4,9	1,3	3,1	-	-	-
Betteraves sucrières			1,5	1,0	5,0	-	-	-
Pommes de terre			3,5	1,7	6,5	-	-	-
Pois Protéagineux			5,0	1,1	3,9	-	-	-
Autres			1,9	0,8	0,7	-	-	-
Prairie			25,0	7,0	33,0	-	-	-
Pois de conserves			5,0	1,1	3,9	-	-	-
Pois Protéagineux			5,0	1,1	3,9	-	-	-
Lin			20,0	30,0	70,0	-	-	-
Prairie			25,0	7,0	33,0	-	-	-
Haricots verts			5,0	1,0	3,2	-	-	-
Luzerne			-	-	-	-	-	-
Plants de pomme de terre			3,5	1,7	6,5	-	-	-
Jachère			-	-	-	-	-	-
TOTAL	**95,ha 00a**				**TOTAL**	**14 522**	**6 485**	**4 908**

APPORTS	Quantité	Teneur			Apports en kg		
		N	P	K	N	P	K
Fiente de poules	0 t/an	20,0	35,0	20,0	-	-	-
Compost lisier porc	0 t/an	4,5	8,8	7,4	-	-	-
Lisier porc	0 t/an	5,0	4,0	3,0	-	-	-
Compost deltagro K6	0 t/an	20,0	20,0	60,0	-	-	-
0	0 t/an	-	-	-	-	-	-
0	0 t/an	-	-	-	-	-	-
0	0 t/an	-	-	-	-	-	-
				TOTAL	**-**	**-**	**-**

Eléments	N	P	K
Exportations	14 522	6 485	4 908
Apports	-	-	-
Couverture restante	**14 522**	**6 485**	**4 908**
Taux restant à couvrir	100%	100%	100%

c. SCEA de Catillon

Cultures	SAU	Rendements moyens	Teneur en exportation			Exportation en kg		
			N	P	K	N	P	K
Blé	87,ha 26a	8,5t/ha	1,9	0,9	0,7	14 092	6 675	5 192
Escourgeons			1,5	0,8	0,7	-	-	-
Orge printemps	40,ha 00a	6,5t/ha	1,5	0,8	0,7	3 900	2 080	1 820
Colza	45,ha 42a	4,0t/ha	3,5	1,4	1,0	6 359	2 544	1 817
Féveroles			-	1,1	1,5	-	-	-
Betteraves sucrières	40,ha 87a	90,0t/ha	2,0	1,0	2,5	73 566	36 783	91 958
Pommes de terre			3,5	1,7	6,5	-	-	-
Pois Protéagineux	6,ha 81a	4,0t/ha	5,0	1,1	3,9	1 362	300	1 062
Autres			1,9	0,8	0,7	-	-	-
Prairie	2,ha 27a		25,0	7,0	33,0	-	-	-
Pois de conserves			5,0	1,1	3,9	-	-	-
Pois Protéagineux			5,0	1,1	3,9	-	-	-
Lin			20,0	30,0	70,0	-	-	-
Prairie			25,0	7,0	33,0	-	-	-
Haricots verts			5,0	1,0	3,2	-	-	-
Luzerne			-	-	-	-	-	-
Plants de pomme de terre			3,5	1,7	6,5	-	-	-
Jachère			-	-	-	-	-	-
TOTAL	**222,ha 63a**				**TOTAL**	**99279,29**	**48381,55**	**101848,63**

APPORTS	Quantité	Teneur			Apports en kg		
		N	P	K	N	P	K
Fiente de poules	0 t/an	20,0	35,0	20,0	-	-	-
Compost lisier porc	0 t/an	4,5	8,8	7,4	-	-	-
Lisier porc	714 t/an	5,0	4,0	3,0	3 570	2 856	2 142
Compost deltagro K6	0 t/an	20,0	20,0	60,0	-	-	-
0	0 t/an	-	-	-	-	-	-
0	0 t/an	-	-	-	-	-	-
0	0 t/an	-	-	-	-	-	-
				TOTAL	**3 570**	**2 856**	**2142,00**

Eléments	N	P	K
Exportations	99 279	48 382	101 849
Apports	3 570	2 856	2 142
Couverture restante	**95 709**	**45 526**	**99 707**
Taux restant à couvrir	96%	94%	98%

d. SCEA Douce Carette

Cultures	SAU	Rendements moyens	Teneur en exportation			Exportation en kg		
			N	P	K	N	P	K
Blé	49,ha 61a	8,5t/ha	1,9	0,9	0,7	8 012	3 795	2 952
Escourgeons			1,5	0,8	0,7	-	-	-
Orge printemps			1,5	0,8	0,7	-	-	-
Colza			3,5	1,4	1,0	-	-	-
Féveroles			-	1,1	1,5	-	-	-
Betteraves sucrières	40,ha 02a	90,0t/ha	2,0	1,0	2,5	72 036	36 018	90 045
Pommes de terre			3,5	1,7	6,5	-	-	-
Pois Protéagineux			5,0	1,1	3,9	-	-	-
Autres			1,9	0,8	0,7	-	-	-
Prairie			25,0	7,0	33,0	-	-	-
Pois de conserves			5,0	1,1	3,9	-	-	-
Pois Protéagineux			5,0	1,1	3,9	-	-	-
Lin			20,0	30,0	70,0	-	-	-
Prairie			25,0	7,0	33,0	-	-	-
Haricots verts			5,0	1,0	3,2	-	-	-
Luzerne			-	-	-	-	-	-
Plants de pomme de terre			3,5	1,7	6,5	-	-	-
Jachère			-	-	-	-	-	-
TOTAL	**89,ha 63a**				**TOTAL**	**80 048**	**39 813**	**92 997**

APPORTS	Quantité	Teneur			Apports en kg		
		N	P	K	N	P	K
Fiente de poules	0 t/an	20,0	35,0	20,0	-	-	-
Compost lisier porc	0 t/an	4,5	8,8	7,4	-	-	-
Lisier porc	286 t/an	5,0	4,00	3,0	1 430	1 144	858
Compost deltagro K6	0 t/an	20,0	20,0	60,0	-	-	-
0	0 t/an	-	-	-	-	-	-
0	0 t/an	-	-	-	-	-	-
0	0 t/an	-	-	-	-	-	-
				TOTAL	**1 430**	**1 144**	**858**

Eléments	N	P	K
Exportations	80 048	39 813	92 997
Apports	1 430	1 144	858
Couverture restante	**78 618**	**38 669**	**92 139**
Taux restant à couvrir	98%	97%	99%

e. SCEA Vallée de l'Oise

Cultures	SAU	Rendements moyens	Teneur en exportation			Exportation en kg		
			N	P	K	N	P	K
Blé	66,ha 33a	8,5t/ha	1,9	0,9	0,7	10 712	5 074	3 947
Escourgeons			1,5	0,8	0,7	-	-	-
Orge printemps			1,5	0,8	0,7	-	-	-
Colza	18,ha 07a	4,0t/ha	3,5	1,4	1,0	2 530	1 012	723
Féveroles			-	1,1	1,5	-	-	-
Betteraves sucrières	48,ha 61a	90,0t/ha	2,0	1,0	2,5	87 498	43 749	109 373
Pommes de terre			3,5	1,7	6,5	-	-	-
Pois Protéagineux			5,0	1,1	3,9	-	-	-
Autres			1,9	0,8	0,7	-	-	-
Prairie			25,0	7,0	33,0	-	-	-
Pois de conserves			5,0	1,1	3,9	-	-	-
Pois Protéagineux			5,0	1,1	3,9	-	-	-
Lin			20,0	30,0	70,0	-	-	-
Prairie			25,0	7,0	33,0	-	-	-
Haricots verts			5,0	1,0	3,2	-	-	-
Luzerne			-	-	-	-	-	-
Plants de pomme de terre			3,5	1,7	6,5	-	-	-
Jachère			-	-	-	-	-	-
TOTAL	**133,ha 01a**				**TOTAL**	**100 740**	**49 835**	**114 042**

APPORTS	Quantité	Teneur			Apports en kg		
		N	P	K	N	P	K
Fiente de poules	0 t/an	20,0	35,0	20,0	-	-	-
Compost lisier porc	0 t/an	4,5	8,8	7,4	-	-	-
Lisier porc	0 t/an	5,0	4,0	3,0	-	-	-
Compost deltagro K6	0 t/an	20,0	20,0	60,0	-	-	-
0	0 t/an	-	-	-	-	-	-
0	0 t/an	-	-	-	-	-	-
0	0 t/an	-	-	-	-	-	-
				TOTAL	**-**	**-**	**-**

Eléments	N	P	K
Exportations	100 740	49 835	114 042
Apports	-	-	-
Couverture restante	**100 740**	**49 835**	**114 042**
Taux restant à couvrir	100%	100%	100%

f. SCEA Bellevue

Cultures	SAU	Rendements moyens	Teneur en exportation			Exportation en kg		
			N	P	K	N	P	K
Blé	23,ha 63a	8,5t/ha	1,9	0,9	0,7	3 816	1 808	1 406
Escourgeons			1,5	0,8	0,7	-	-	-
Orge printemps			1,5	0,8	0,7	-	-	-
Colza	23,ha 62a	4,0t/ha	3,5	1,4	1,0	3 307	1 323	945
Féveroles			-	1,1	1,5	-	-	-
Betteraves sucrières	37,ha 12a	90,0t/ha	2,0	1,0	2,5	66 816	33 408	83 520
Pommes de terre			3,5	1,7	6,5	-	-	-
Pois Protéagineux			5,0	1,1	3,9	-	-	-
Autres			1,9	0,8	0,7	-	-	-
Prairie			25,0	7,0	33,0	-	-	-
Pois de conserves			5,0	1,1	3,9	-	-	-
Pois Protéagineux			5,0	1,1	3,9	-	-	-
Lin			20,0	30,0	70,0	-	-	-
Prairie			25,0	7,0	33,0	-	-	-
Haricots verts			5,0	1,0	3,2	-	-	-
Luzerne			-	-	-	-	-	-
Plants de pomme de terre			3,5	1,7	6,5	-	-	-
Jachère			-	-	-	-	-	-
TOTAL	**84,ha 37a**				**TOTAL**	**73 939**	**36 538**	**85 871**

APPORTS	Quantité	Teneur			Apports en kg		
		N	P	K	N	P	K
Fiente de poules	0 t/an	20,0	35,0	20,0	-	-	-
Compost lisier porc	0 t/an	4,5	8,8	7,4	-	-	-
Lisier porc	0 t/an	5,0	4,0	3,0	-	-	-
Compost deltagro K6	0 t/an	20,0	20,0	60,0	-	-	-
0	0 t/an	-	-	-	-	-	-
0	0 t/an	-	-	-	-	-	-
0	0 t/an	-	-	-	-	-	-
				TOTAL	**-**	**-**	**-**

Eléments	N	P	K
Exportations	73 939	36 538	85 871
Apports	-	-	-
Couverture restante	**73 939**	**36 538**	**85 871**
Taux restant à couvrir	100%	100%	100%

g. SCEA Hubert Geneste

Cultures	SAU	Rendements moyens	Teneur en exportation			Exportation en kg		
			N	P	K	N	P	K
Blé	96,ha 84a	8,5t/ha	1,9	0,9	0,7	15 640	7 408	5 762
Escourgeons			1,5	0,8	0,7	-	-	-
Orge printemps			1,5	0,8	0,7	-	-	-
Colza	21,ha 11a	4,0t/ha	3,5	1,4	1,0	2 955	1 182	844
Féveroles			4,9	1,3	3,1	-	-	-
Betteraves sucrières			1,5	1,0	5,0	-	-	-
Pommes de terre			3,5	1,7	6,5	-	-	-
Pois Protéagineux			5,0	1,1	3,9	-	-	-
Autres	13,ha 82a		1,9	0,8	0,7	-	-	-
Prairie			25,0	7,0	33,0	-	-	-
Pois de conserves			5,0	1,1	3,9	-	-	-
Pois Protéagineux			5,0	1,1	3,9	-	-	-
Lin			20,0	30,0	70,0	-	-	-
Prairie			25,0	7,0	33,0	-	-	-
Haricots verts			5,0	1,0	3,2	-	-	-
Luzerne			-	-	-	-	-	-
Plants de pomme de terre			3,5	1,7	6,5	-	-	-
Jachère			-	-	-	-	-	-
TOTAL	**131,ha 77a**				**TOTAL**	**18 595**	**8 590**	**6 606**

APPORTS	Quantité	Teneur			Apports en kg		
		N	P	K	N	P	K
Fiente de poules	0 t/an	20,0	35,0	20,0	-	-	-
Compost lisier porc	0 t/an	4,5	8,8	7,4	-	-	-
Lisier porc	0 t/an	5,0	4,0	3,0	-	-	-
Compost deltagro K6	0 t/an	20,0	20,0	60,0	-	-	-
0	0 t/an	-	-	-	-	-	-
0	0 t/an	-	-	-	-	-	-
0	0 t/an	-	-	-	-	-	-
				TOTAL	**-**	**-**	**-**

Eléments	N	P	K
Exportations	18 595	8 590	6 606
Apports	-	-	-
Couverture restante	**18 595**	**8 590**	**6 606**
Taux restant à couvrir	100%	100%	100%

h. Brigitte Geneste

Cultures	SAU	Rendements moyens	Teneur en exportation			Exportation en kg		
			N	P	K	N	P	K
Blé	31,ha 40a	8,5t/ha	1,9	0,9	0,7	5 071	2 402	1 868
Escourgeons			1,5	0,8	0,7	-	-	-
Orge printemps			1,5	0,8	0,7	-	-	-
Colza	15,ha 60a	4,0t/ha	3,5	1,4	1,0	2 184	874	624
Féveroles			4,9	1,3	3,1	-	-	-
Betteraves sucrières			1,5	1,0	5,0	-	-	-
Pommes de terre			3,5	1,7	6,5	-	-	-
Pois Protéagineux			5,0	1,1	3,9	-	-	-
Autres	0,ha 70a		1,9	0,8	0,7	-	-	-
Prairie			25,0	7,0	33,0	-	-	-
Pois de conserves			5,0	1,1	3,9	-	-	-
Pois Protéagineux			5,0	1,1	3,9	-	-	-
Lin			20,0	30,0	70,0	-	-	-
Prairie			25,0	7,0	33,0	-	-	-
Haricots verts			5,0	1,0	3,2	-	-	-
Luzerne			-	-	-	-	-	-
Plants de pomme de terre			3,5	1,7	6,5	-	-	-
Jachère			-	-	-	-	-	-
TOTAL	**47,ha 70a**				**TOTAL**	**7 255**	**3 276**	**2 492**

APPORTS	Quantité	Teneur			Apports en kg		
		N	P	K	N	P	K
Fiente de poules	0 t/an	20,0	35,0	20,0	-	-	-
Compost lisier porc	0 t/an	4,5	8,8	7,4	-	-	-
Lisier porc	0 t/an	5,0	4,0	3,0	-	-	-
Compost deltagro K6	0 t/an	20,0	20,0	60,0	-	-	-
0	0 t/an	-	-	-	-	-	-
0	0 t/an	-	-	-	-	-	-
0	0 t/an	-	-	-	-	-	-
				TOTAL	**-**	**-**	**-**

Eléments	N	P	K
Exportations	7 255	3 276	2 492
Apports	-	-	-
Couverture restante	**7 255**	**3 276**	**2 492**
Taux restant à couvrir	100%	100%	100%

i. Philippe Geneste

Cultures	SAU	Rendements moyens	Teneur en exportation			Exportation en kg		
			N	P	K	N	P	K
Blé	130,ha 34a	8,5t/ha	1,9	0,9	0,7	21 050	9 971	7 755
Escourgeons			1,5	0,8	0,7	-	-	-
Orge printemps			1,5	0,8	0,7	-	-	-
Colza	15,ha 96a	4,0t/ha	3,5	1,4	1,0	2 234	894	638
Féveroles			-	1,1	1,5	-	-	-
Betteraves sucrières	45,ha 90a	90,0t/ha	2,0	1,0	2,5	82 620	41 310	103 275
Pommes de terre			3,5	1,7	6,5	-	-	-
Pois Protéagineux	2,ha 00a	4,0t/ha	5,0	1,1	3,9	400	88	312
Autres			1,9	0,8	0,7	-	-	-
Prairie			25,0	7,0	33,0	-	-	-
Pois de conserves			5,0	1,1	3,9	-	-	-
Pois Protéagineux			5,0	1,1	3,9	-	-	-
Lin			20,0	30,0	70,0	-	-	-
Prairie			25,0	7,0	33,0	-	-	-
Haricots verts			5,0	1,0	3,2	-	-	-
Luzerne			-	-	-	-	-	-
Plants de pomme de terre			3,5	1,7	6,5	-	-	-
Jachère			-	-	-	-	-	-
TOTAL	**194,ha 20a**				**TOTAL**	**106 304**	**52 263**	**111 981**

APPORTS	Quantité	Teneur			Apports en kg		
		N	P	K	N	P	K
Fiente de poules	0 t/an	20,0	35,0	20,0	-	-	-
Compost lisier porc	0 t/an	4,5	8,8	7,4	-	-	-
Lisier porc	0 t/an	5,0	4,0	3,0	-	-	-
Compost deltagro K6	0 t/an	20,0	20,0	60,0	-	-	-
0	0 t/an	-	-	-	-	-	-
0	0 t/an	-	-	-	-	-	-
0	0 t/an	-	-	-	-	-	-
				TOTAL	**-**	**-**	**-**

Eléments	N	P	K
Exportations	106 304	52 263	111 981
Apports	-	-	-
Couverture restante	**106 304**	**52 263**	**111 981**
Taux restant à couvrir	100%	100%	100%

j. Fabien Geneste

Cultures	SAU	Rendements moyens	Teneur en exportation			Exportation en kg		
			N	P	K	N	P	K
Blé	22,ha 88a	8,5t/ha	1,9	0,9	0,7	3 695	1 750	1 361
Escourgeons			1,5	0,8	0,7	-	-	-
Orge printemps			1,5	0,8	0,7	-	-	-
Colza	12,ha 36a	4,0t/ha	3,5	1,4	1,0	1 730	692	494
Féveroles			-	1,1	1,5	-	-	-
Betteraves sucrières	10,ha 52a	90,0t/ha	2,0	1,0	2,5	18 936	9 468	23 670
Pommes de terre			3,5	1,7	6,5	-	-	-
Pois Protéagineux			5,0	1,1	3,9	-	-	-
Autres			1,9	0,8	0,7	-	-	-
Prairie			25,0	7,0	33,0	-	-	-
Pois de conserves			5,0	1,1	3,9	-	-	-
Pois Protéagineux			5,0	1,1	3,9	-	-	-
Lin			20,0	30,0	70,0	-	-	-
Prairie			25,0	7,0	33,0	-	-	-
Haricots verts			5,0	1,0	3,2	-	-	-
Luzerne			-	-	-	-	-	-
Plants de pomme de terre			3,5	1,7	6,5	-	-	-
Jachère			-	-	-	-	-	-
TOTAL	**45,ha 76a**				**TOTAL**	**24 362**	**11 910**	**25 526**

APPORTS	Quantité	Teneur			Apports en kg		
		N	P	K	N	P	K
Fiente de poules	0 t/an	20,0	35,0	20,0	-	-	-
Compost lisier porc	0 t/an	4,5	8,8	7,4	-	-	-
Lisier porc	0 t/an	5,0	4,0	3,0	-	-	-
Compost deltagro K6	0 t/an	20,0	20,0	60,0	-	-	-
0	0 t/an	-	-	-	-	-	-
0	0 t/an	-	-	-	-	-	-
0	0 t/an	-	-	-	-	-	-
				TOTAL	**-**	**-**	**-**

Eléments	N	P	K
Exportations	24 362	11 910	25 526
Apports	-	-	-
Couverture restante	**24 362**	**11 910**	**25 526**
Taux restant à couvrir	100%	100%	100%

k. EARL du Hamel

Cultures	SAU	Rendements moyens	Teneur en exportation			Exportation en kg		
			N	P	K	N	P	K
Blé	7,ha 32a	10,3t/ha	1,9	0,9	0,7	1 433	679	528
Escourgeons			1,5	0,8	0,7	-	-	-
Orge printemps	10,ha 85a	8,0t/ha	1,5	0,8	0,7	1 302	694	608
Colza	5,ha 76a	3,3t/ha	3,5	1,4	1,0	665	266	190
Féveroles			-	1,1	1,5	-	-	-
Betteraves sucrières	24,ha 57a	8,5t/ha	2,0	1,0	2,5	4 177	2 088	5 221
Pommes de terre			3,5	1,7	6,5	-	-	-
Pois Protéagineux			5,0	1,1	3,9	-	-	-
Autres			1,9	0,8	0,7	-	-	-
Prairie			25,0	7,0	33,0	-	-	-
Pois de conserves			5,0	1,1	3,9	-	-	-
Pois Protéagineux			5,0	1,1	3,9	-	-	-
Lin			20,0	30,0	70,0	-	-	-
Prairie			25,0	7,0	33,0	-	-	-
Haricots verts			5,0	1,0	3,2	-	-	-
Luzerne			-	-	-	-	-	-
Plants de pomme de terre			3,5	1,7	6,5	-	-	-
Jachère			-	-	-	-	-	-
TOTAL	**48,ha 50a**				**TOTAL**	**7 577**	**3 728**	**6 547**

	Quantité	Teneur			Apports en kg		
		N	P	K	N	P	K
Fiente de poules	116 t/an	20,0	35,0	20,0	2 311	4 045	2 311
Compost lisier porc	0 t/an	4,5	8,8	7,4	-	-	-
Lisier porc	0 t/an	5,0	4,0	3,0	-	-	-
Compost deltagro K6	0 t/an	20,0	20,0	60,0	-	-	-
0	0 t/an	-	-	-	-	-	-
0	0 t/an	-	-	-	-	-	-
0	0 t/an	-	-	-	-	-	-
				TOTAL	**2 311**	**4 045**	**2 311**

Eléments	N	P	K
Exportations	7 577	3 728	6 547
Apports	2 311	4 045	2 311
Couverture restante	**5 266**	**- 317**	**4 235**
Taux restant à couvrir	69%	-9%	65%

I. EARL de Cambry

Cultures	SAU	Rendements moyens	Teneur en exportation			Exportation en kg		
			N	P	K	N	P	K
Blé	125,ha 96a	9,5t/ha	1,9	0,9	0,7	22 736	10 770	8 376
Escourgeons			1,5	0,8	0,7	-	-	-
Orge printemps			1,5	0,8	0,7	-	-	-
Colza	40,ha 12a	4,0t/ha	3,5	1,4	1,0	5 617	2 247	1 605
Féveroles			-	1,1	1,5	-	-	-
Betteraves sucrières	70,ha 20a	100,0t/ha	2,0	1,0	2,5	140 400	70 200	175 500
Pommes de terre	27,ha 07a	50,0t/ha	3,5	1,7	6,5	47 373	23 010	87 978
Pois Protéagineux			5,0	1,1	3,9	-	-	-
Autres			1,9	0,8	0,7	-	-	-
Prairie			25,0	7,0	33,0	-	-	-
Pois de conserves			5,0	1,1	3,9	-	-	-
Pois Protéagineux			5,0	1,1	3,9	-	-	-
Lin			20,0	30,0	70,0	-	-	-
Prairie			25,0	7,0	33,0	-	-	-
Haricots verts			5,0	1,0	3,2	-	-	-
Luzerne			-	-	-	-	-	-
Plants de pomme de terre			3,5	1,7	6,5	-	-	-
Jachère			-	-	-	-	-	-
TOTAL	**263,ha 35a**				**TOTAL**	**216 125**	**106 226**	**273 459**

APPORTS	Quantité	Teneur			Apports en kg		
		N	P	K	N	P	K
Fiente de poules	0 t/an	20,0	35,0	20,0	-	-	-
Compost lisier porc	0 t/an	4,5	8,8	7,4	-	-	-
Lisier porc	200 t/an	5,0	4,0	3,0	1 000	800	600
Compost deltagro K6	0 t/an	20,0	20,0	60,0	-	-	-
0	0 t/an	-	-	-	-	-	-
0	0 t/an	-	-	-	-	-	-
0	0 t/an	-	-	-	-	-	-
				TOTAL	**1 000**	**800**	**600**

Eléments	N	P	K
Exportations	216 125	106 226	273 459
Apports	1 000	800	600
Couverture restante	**215 125**	**105 426**	**272 859**
Taux restant à couvrir	100%	99%	100%

m. Hervé Poteau

Cultures	SAU	Rendements moyens	Teneur en exportation			Exportation en kg		
			N	P	K	N	P	K
Blé	19,ha 25a	10,0t/ha	1,9	0,9	0,7	3 658	1 733	1 348
Escourgeons	10,ha 23a	8,5t/ha	1,5	0,8	0,7	1 304	696	609
Orge printemps			1,5	0,8	0,7	-	-	-
Colza	7,ha 16a	4,5t/ha	3,5	1,4	1,0	1 128	451	322
Féveroles			-	1,1	1,5	-	-	-
Betteraves sucrières	20,ha 46a	90,0t/ha	2,0	1,0	2,5	36 828	18 414	46 035
Pommes de terre			3,5	1,7	6,5	-	-	-
Pois Protéagineux			5,0	1,1	3,9	-	-	-
Autres			1,9	0,8	0,7	-	-	-
Prairie			25,0	7,0	33,0	-	-	-
Pois de conserves			5,0	1,1	3,9	-	-	-
Pois Protéagineux			5,0	1,1	3,9	-	-	-
Lin			20,0	30,0	70,0	-	-	-
Prairie			25,0	7,0	33,0	-	-	-
Haricots verts			5,0	1,0	3,2	-	-	-
Luzerne			-	-	-	-	-	-
Plants de pomme de terre			3,5	1,7	6,5	-	-	-
Jachère			-	-	-	-	-	-
TOTAL	**57,ha 10a**				**TOTAL**	**42 918**	**21 293**	**48 313**

APPORTS	Quantité	Teneur			Apports en kg		
		N	P	K	N	P	K
Fiente de poules	0 t/an	20,0	35,0	20,0	-	-	-
Compost lisier porc	350 t/an	4,5	8,8	7,4	1 575	3 080	2 590
Lisier porc	0 t/an	5,0	4,0	3,0	-	-	-
Compost deltagro K6	0 t/an	20,0	20,0	60,0	-	-	-
0	0 t/an	-	-	-	-	-	-
0	0 t/an	-	-	-	-	-	-
0	0 t/an	-	-	-	-	-	-
				TOTAL	**1 575**	**3 080**	**2 590**

Eléments	N	P	K
Exportations	42 918	21 293	48 313
Apports	1 575	3 080	2 590
Couverture restante	**41 343**	**18 213**	**45 723**
Taux restant à couvrir	96%	86%	95%

n. SCEA Saint Humbert

Cultures	SAU	Rendements moyens	Teneur en exportation			Exportation en kg		
			N	P	K	N	P	K
Blé	80,ha 98a	8,5t/ha	1,9	0,9	0,7	13 097	6 204	4 825
Escourgeons			1,5	0,8	0,7	-	-	-
Orge printemps			1,5	0,8	0,7	-	-	-
Colza	40,ha 58a	3,6t/ha	3,5	1,4	1,0	5 042	2 017	1 441
Féveroles	6,ha 08a	42,2t/ha	-	1,1	1,5	-	2 822	3 848
Betteraves sucrières	44,ha 34a	90,0t/ha	2,0	1,0	2,5	79 812	39 906	99 765
Pommes de terre			3,5	1,7	6,5	-	-	-
Pois Protéagineux	16,ha 77a	32,7t/ha	5,0	1,1	3,9	27 444	6 038	21 406
Autres			1,9	0,8	0,7	-	-	-
Prairie			25,0	7,0	33,0	-	-	-
Pois de conserves			5,0	1,1	3,9	-	-	-
Pois Protéagineux			5,0	1,1	3,9	-	-	-
Lin			20,0	30,0	70,0	-	-	-
Prairie			25,0	7,0	33,0	-	-	-
Haricots verts			5,0	1,0	3,2	-	-	-
Luzerne			-	-	-	-	-	-
Plants de pomme de terre			3,5	1,7	6,5	-	-	-
Jachère			-	-	-	-	-	-
TOTAL	**188,ha 75a**				**TOTAL**	**125 395**	**56 986**	**131 285**

APPORTS	Quantité	Teneur			Apports en kg		
		N	P	K	N	P	K
Fiente de poules	0 t/an	20,0	35,0	20,0	-	-	-
Compost lisier porc	0 t/an	4,5	8,8	7,4	-	-	-
Lisier porc	0 t/an	5,0	4,0	3,0	-	-	-
Compost deltagro K6	161 t/an	20,0	20,0	60,0	3 214	3 214	9 641
0	0 t/an	-	-	-	-	-	-
0	0 t/an	-	-	-	-	-	-
0	0 t/an	-	-	-	-	-	-
				TOTAL	**3 214**	**3 214**	**9 641**

Eléments	N	P	K
Exportations	125 395	56 986	131 285
Apports	3 214	3 214	9 641
Couverture restante	**122 181**	**53 772**	**121 644**
Taux restant à couvrir	97%	94%	93%

o. SCEA Cepy

Cultures	SAU	Rendements moyens	Teneur en exportation			Exportation en kg		
			N	P	K	N	P	K
Blé	47,ha 01a	10,0t/ha	1,9	0,9	0,7	8 932	4 231	3 291
Escourgeons			1,5	0,8	0,7	-	-	-
Orge printemps			1,5	0,8	0,7	-	-	-
Colza			3,5	1,4	1,0	-	-	-
Féveroles			-	1,1	1,5	-	-	-
Betteraves sucrières	20,ha 46a	90,0t/ha	2,0	1,0	2,5	36 828	18 414	46 035
Pommes de terre			3,5	1,7	6,5	-	-	-
Pois Protéagineux			5,0	1,1	3,9	-	-	-
Autres			1,9	0,8	0,7	-	-	-
Prairie			25,0	7,0	33,0	-	-	-
Pois de conserves			5,0	1,1	3,9	-	-	-
Pois Protéagineux			5,0	1,1	3,9	-	-	-
Lin			20,0	30,0	70,0	-	-	-
Prairie			25,0	7,0	33,0	-	-	-
Haricots verts			5,0	1,0	3,2	-	-	-
Luzerne			-	-	-	-	-	-
Plants de pomme de terre			3,5	1,7	6,5	-	-	-
Jachère			-	-	-	-	-	-
TOTAL	**67,ha 47a**				**TOTAL**	**45 760**	**22 645**	**49 326**

APPORTS	Quantité	Teneur			Apports en kg		
		N	P	K	N	P	K
Fiente de poules	0 t/an	20,0	35,0	20,0	-	-	-
Compost lisier porc	0 t/an	4,5	8,8	7,4	-	-	-
Lisier porc	0 t/an	5,0	4,0	3,0	-	-	-
Compost deltagro K6	0 t/an	20,0	20,0	60,0	-	-	-
0	0 t/an	-	-	-	-	-	-
0	0 t/an	-	-	-	-	-	-
0	0 t/an	-	-	-	-	-	-
				TOTAL	**-**	**-**	**-**

Eléments	N	P	K
Exportations	45 760	22 645	49 326
Apports	-	-	-
Couverture restante	**45 760**	**22 645**	**49 326**
Taux restant à couvrir	100%	100%	100%

p. Dimensionnement du plan d'épandage global

Cultures	SAU	Rendements moyens	Teneur en exportation			Exportation en kg		
			N	P	K	N	P	K
Blé	995,ha 88a	8,7t/ha	1,9	0,9	0,7	165 385	78 340	60 931
Escourgeons	10,ha 23a	8,5t/ha	1,5	0,8	0,7	1 304	696	609
Orge printemps	50,ha 85a	6,8t/ha	1,5	0,8	0,7	5 202	2 774	2 428
Colza	311,ha 67a	3,9t/ha	3,5	1,4	1,0	42 979	17 192	12 280
Féveroles	6,ha 08a	42,2t/ha		1,1	1,5	-	2 822	3 848
Betteraves sucrières	458,ha 54a	87,2t/ha	2,0	1,0	2,5	79 936	39 968	99 920
Pommes de terre	27,ha 07a	50,0t/ha	3,5	1,7	6,5	4 737	2 301	8 798
Pois Protéagineux	67,ha 19a	11,2t/ha	5	1,1	3,9	3 753	826	2 927
Autres	14,ha 52a	0,0t/ha	1,9	0,8	0,7	-	-	-
Prairie	2,ha 27a	0,0t/ha	25	7	33	-	-	-
Pois de conserves	0,ha 00a	0	5	1,1	3,9	-	-	-
Pois Protéagineux	0,ha 00a	0	5	1,1	3,9	-	-	-
Lin	0,ha 00a	0	20	30	70	-	-	-
Prairie	0,ha 00a	0	25	7	33	-	-	-
Haricots verts	0,ha 00a	0	5	1	3,2	-	-	-
Luzerne	0,ha 00a	0				-	-	-
Plants de pomme de terre	0,ha 00a	0	3,5	1,7	6,5	-	-	-
Jachère	0,ha 00a	0				-	-	-
TOTAL	**1944,ha 30a**				**TOTAL**	**303 297**	**144 918**	**191 740**

APPORTS	Quantité	Teneur			Apports en kg		
		N	P	K	N	P	K
Fiente de poules	116 t/an	20,0	35,0	20,0	2 311	4 045	2 311
Compost lisier porc	350 t/an	4,5	8,8	7,4	1 575	3 080	2 590
Lisier porc	1200 t/an	5,0	4,00	3,0	6 000	4 800	3 600
Compost deltagro K6	161 t/an	20,0	20,0	60,0	3 214	3 214	9 641
					-	-	-
					-	-	-
					-	-	-
				TOTAL	**13 100**	**15 138**	**18 142**

Eléments	N	P	K
Exportations	303 297	144 918	191 740
Apports	13 100	15 138	18 142
Couverture restante	**290 197**	**129 780**	**173 598**
Taux restant à couvrir	96%	90%	91%
DIGESTAT	133 010	82 050	103 724
Taux restant à couvrir	54%	37%	40%

V.6. Bilan global de l'exploitation

Cette analyse de la fertilisation est basée sur une méthode comparant les entrées d'azote aux sorties. Dans la pratique, les doses d'azote seront raisonnées sur la base des références annuelles (reliquats d'azote en sortie d'hiver notamment) ainsi qu'en fonction des besoins des plantes. Les entrées sont les quantités de fertilisants contenues dans les digestats épandus sur les exploitations. Les quantités de fertilisants comprises dans ces effluents sont estimées sur la base de références moyennes.

Les sorties comprennent les exportations par les cultures sur la base de rendements moyens avec les références d'exportations du COMIFER.

Le dimensionnement est assez important pour épandre les quantités de digestats prévues.

VI. Conditions d'épandage

IV.1. SDAGE et SAGE

La compatibilité du plan d'épandage avec la SAGE et le SDAGE se trouve dans le dossier principal

IV.2. NATURA 2000 ; ZNIEFF ; …

Il y a aucun îlot du plan d'épandage se trouvant dans une zone Natura 2000. Seulement deux îlots du plan d'épandage se situent à moins de 100 mètres du site Natura 2000 au titre de la directive habitat « Prairies alluviales de l'Oise, de la Fère à Sempigny » et du site Natura 2000 au titre de la directive oiseaux « Moyenne vallée de l'Oise ».
L'impact du plan d'épandage sur ces zones Natura 2000 est donc nul.

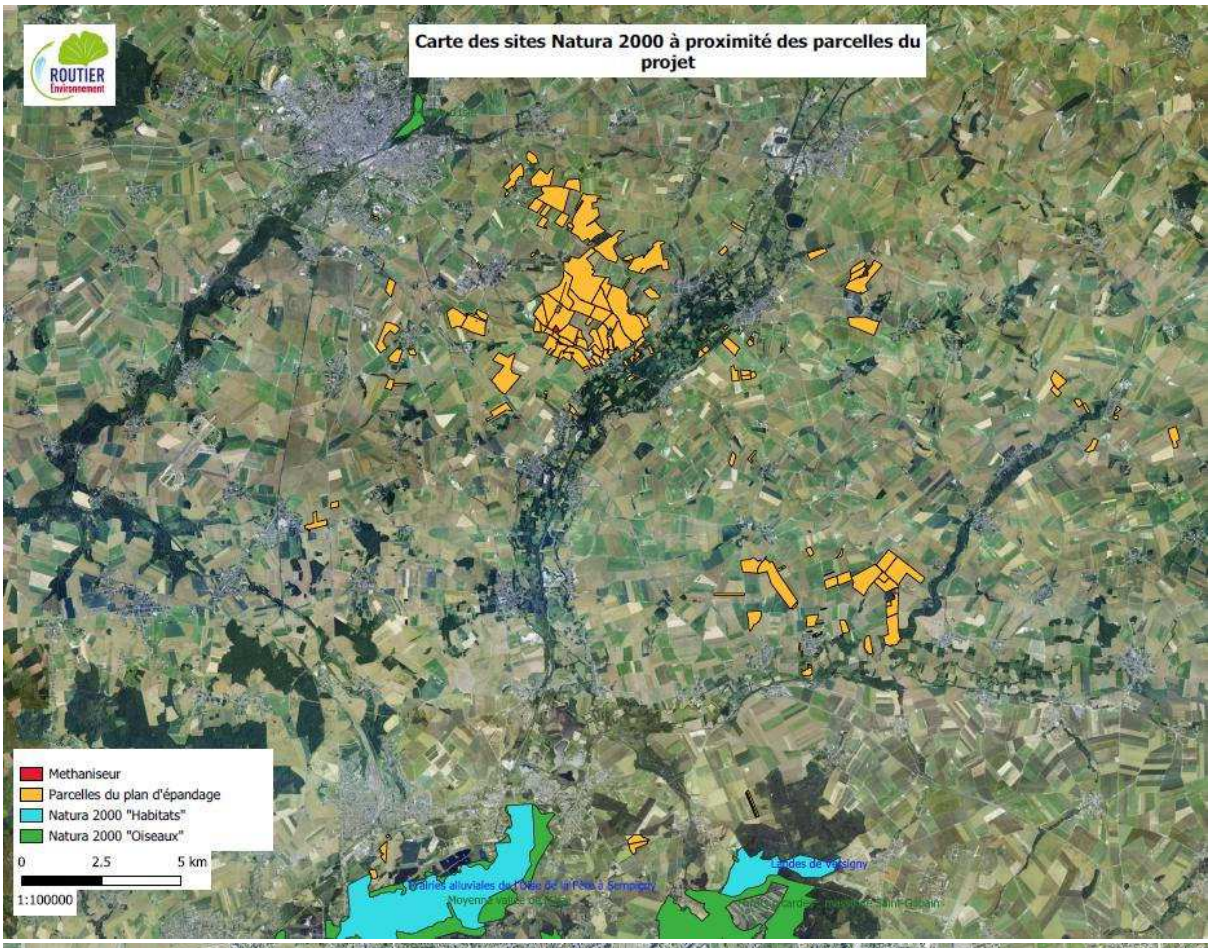
Carte des sites Natura 2000 à proximité des parcelles du projet
Methaniseur
Parcelles du plan d'épandage
Natura 2000 "Habitats"
Natura 2000 "Oiseaux"
0
2.5
5 km
1:100000

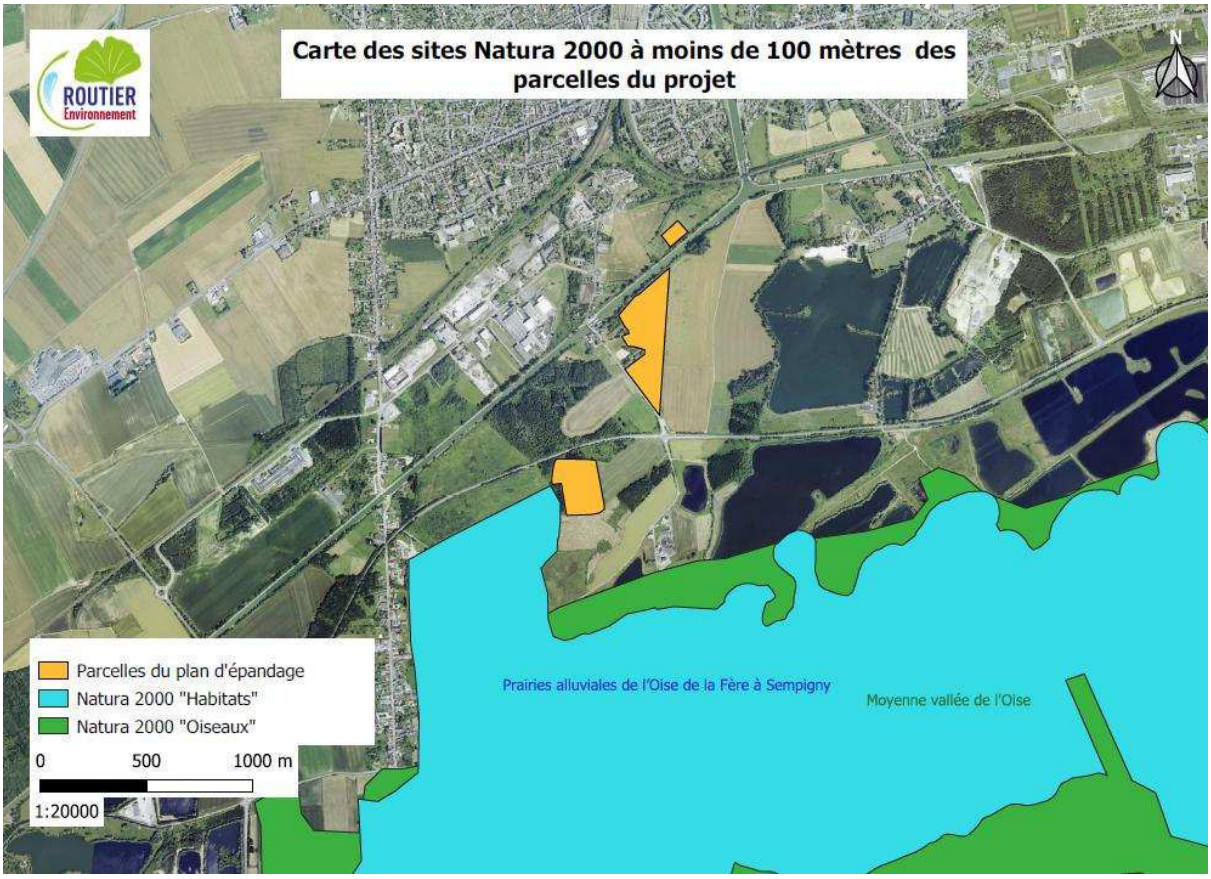
Carte des sites Natura 2000 à moins de 100 mètres des parcelles du projet
N
Parcelles du plan d'épandage
Natura 2000 "Habitats"
Natura 2000 "Oiseaux"
0
500
1000 m
1:20000
Prairies alluviales de l'Oise de la Fère à Sempigny
Moyenne vallée de l'Oise

IV.3. Programme d'Action National

Tableau récapitulatif des mesures du PAN :

	Programme d'actions National	
Mesures	Objectif	Mesures mises en place ou à mettre en place par l'exploitant
I – Période minimale d'interdiction d'épandage ; limiter la pollution pendant les périodes où l'aquifère est la plus sensible (hiver)	Limiter les risques de pollution de la ressource en eau par les nitrates d'origine agricole	Les exploitations du plan d'épandage respectent le calendrier des périodes d'épandage du PAR (plus restreint que celui du PAN) et donc par la même celui du PAN
II – Prescriptions relatives au stockage des effluents d'élevage : pouvoir stocker les effluents produits durant les périodes d'interdiction d'épandage.	Les éleveurs doivent disposer de capacités de stockages fixes, suffisantes pour leurs effluents selon les régions et le type d'élevage. Pour les élevages de bovins laitiers, les besoins sont de 6.5 mois de capacité de stockage, dès lors que les animaux sortent en pâture moins de 3 mois de l'année, ou 4.5 mois si plus de 3 mois de pâturage. On parle de capacité forfaitaire.	Actuellement la capacité de stockage est suffisante (environ 1 an) pour les effectifs du site. La capacité réglementaire est de 4,5 mois
	Stockage au champ ; limiter les risques d'écoulement des stockages en champ par lixiviation pendant les périodes autorisées.	L'ensemble des digestats seront stockés sur le site de méthanisation en respectant les normes de stockage. Les digestats seront acheminés aux champs lors des épandages. Il n'y aura aucun risque d'écoulement.
III – Limitation de l'épandage des fertilisants azotés afin de garantir l'équilibre de la fertilisation azotée.	Equilibrer les apports et les exports afin d'éviter qu'un surplus s'infiltre dans la nappe.	Les exploitations du plan d'épandage devront appliquer le calcul de la dose prévisionnelle selon la méthode du COMIFER officiel du PAN en prenant en compte les restrictions de la directive nitrate. Les apports d'azote sont bien inférieurs aux besoins des cultures. Il n'y a donc aucun risque de surplus vers la nappe.
IV – Plan de fumure et cahier d'enregistrement	Le plan de fumure et le cahier d'enregistrement des pratiques permettent d'aider l'agriculteur à mieux gérer sa fertilisation azotée. Ils doivent	Les exploitations du plan d'épandage doivent tenir un cahier d'épandage. Chaque intervention est notée et comparée au plan

	être établis pour chaque ilot cultural. Le cahier d'enregistrement a pour objectif de vérifier que le plan prévisionnel est bien suivi, il tient en compte les évolutions climatiques qui obligent à un ajustement du plan prévisionnel	prévisionnel, si des modifications interviennent en cours de culture, elles sont dument justifiées. La société du méthaniseur doit disposer de contrats de mise à disposition et de bordereaux de sortie des digestats.
V – Calcul de la quantité d'azote contenue dans les effluents d'élevage à épandre et définition du plan d'épandage	Chaque animal a une référence de production d'azote. La quantité maximale d'azote organique doit être inférieure ou égale à 170 kg / ha / an. Le plan de d'épandage a pour objectif de cartographier les parcelles épandables ou non de l'exploitation en tenant compte des particularités topographiques (cours d'eau, habitation, captage)	Les exploitations du plan d'épandage disposent d'un plan d'épandage commun, par mise à disposition de terres. Les contrats sont joints en annexe de ce document. Les quantités produites d'azote d'origine animale de la structure, sont inférieures aux 200 kg/ha/an.
VI – Garantir de bonnes conditions d'épandage	Eviter les pollutions accidentelles des cours d'eau	Le plan d'épandage respecte une zone d'exclusion de 35m sans épandage autour des cours d'eau les îlots concernés (cf. plan d'épandage).
	Limiter les risques de ruissellement sur les parcelles en pente.	Aucun épandage n'est réalisé sur des parcelles à plus de 20 % de pente. En ce qui concerne les exclusions par type de digestats chaque préconisation respecte les normes en place et sont calculés automatiquement par le logiciel Aptisole.
	Limiter les risques de ruissellement sur les parcelles détrempées ou inondées	Aucune parcelle n'est concernée par cet état d'hydromorphie.
	Limiter les risques de ruissellement sur les parcelles enneigés ou gelés	Les exploitations du plan d'épandage n'épandront pas d'effluents liquides en cas de précipitations de neige et en cas de fort gel (sol pris en masse par le gel).
VII – Les fuites d'azote au cours des périodes pluvieuses : mise en place de couverts végétaux	Limiter les risques de fuites des nitrates au cours des périodes pluvieuses, en interculture longue, soit par implantation de CIPAN ou par repousses de céréales (limite de 20% des surfaces en interculture	Les exploitations implantent des cultures à pièges à nitrates ou CIPAN.

	longue) ou de colza	
	Limiter les risques de fuites des nitrates au cours des périodes pluvieuses, en interculture courte (ex récolte colza et semis culture d'automne)	Compte tenu de l'assolement des 2 exploitations, avec la présence de colza dans la rotation, les repousses de colza pourront être maintenues en guise de couvert. Elles remplaceraient alors une moutarde.
	La destruction chimique est interdite	Les exploitations devront respecter cette obligation, la destruction pourra s'opérer avec un déchaumeur ou un broyeur en fonction de la taille de la CIPAN.
	Adaptations régionales	Cf. PAR
VIII – Bordage des parcelles jouxtant un cours d'eau	Eviter les pollutions accidentelles des cours d'eau : mise en place d'une bande enherbée de 5 m de large le long des cours d'eau.	Les îlots concernés possèdent une bande enherbée d'au moins 5m le long de leur cours d'eau respectifs.

VI.4. Les contraintes réglementaires

Concernant la dose :

Selon le programme d'Action Nitrates en vigueur aujourd'hui, il faut respecter le seuil de 170 kg/ d'azote organique provenant des effluents d'élevage par hectare de surface agricole utilise (SAU).

Concernant le calendrier :

Tout le département de l'Aisne a été classé en zone vulnérable pour application du 6ème programme d'action de la directive nitrate Haut de France. Nous devons donc prendre en compte les périodes d'interdiction d'épandage contenues dans la Programme d'Action nitrates qui tient compte des restrictions du 6ème programme d'action Haut-de-France et les mesures nationales obligatoires.

Pour le digestat solide de type I-c :

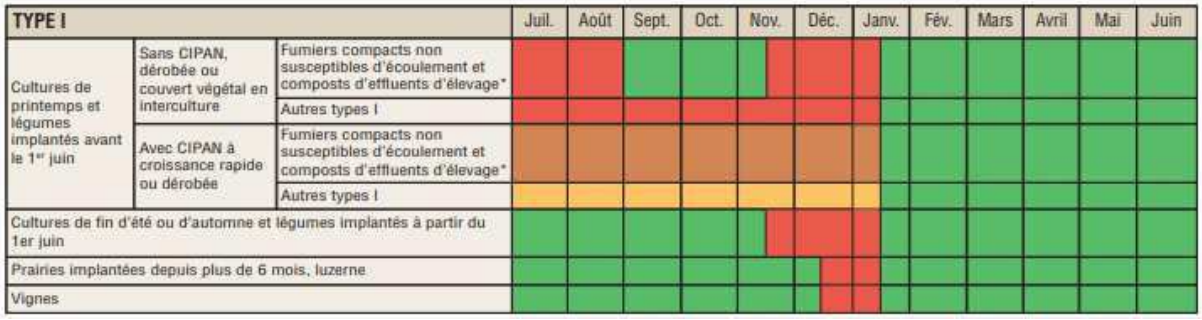

Le digestat solide fait partie des autres type I.

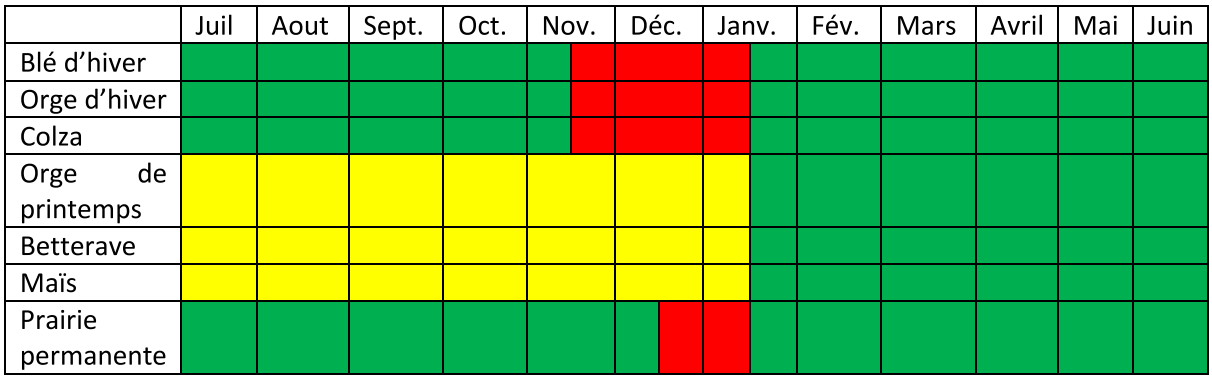

Pour le digestat liquide de type II-b (digestat liquide) :

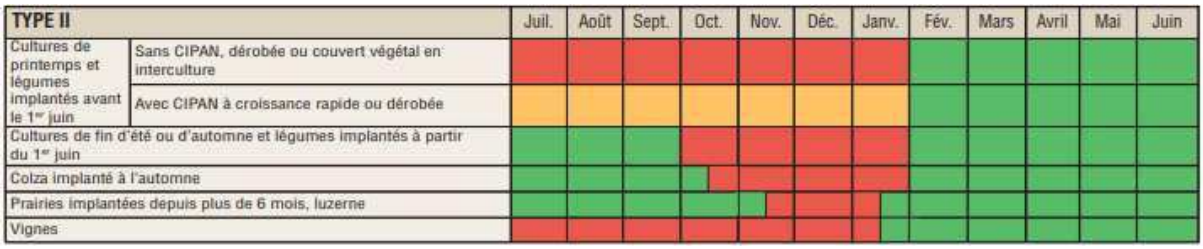

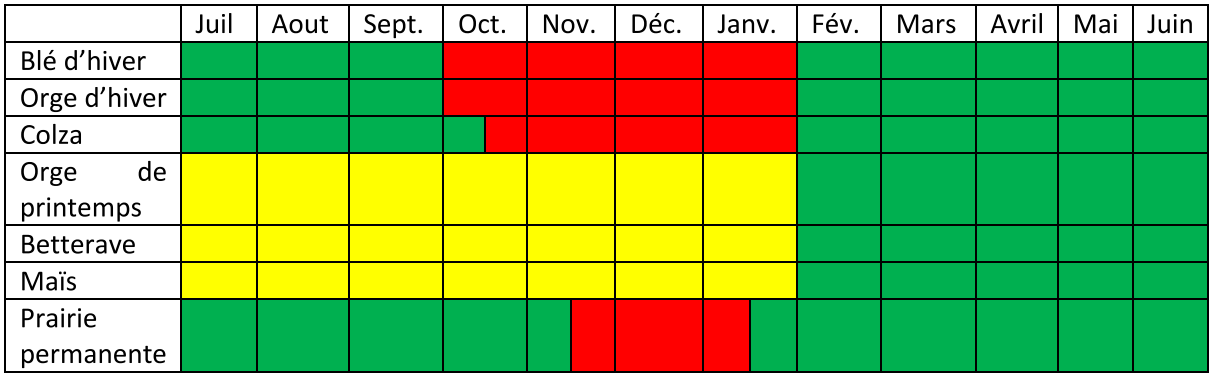

Pour les deux types :

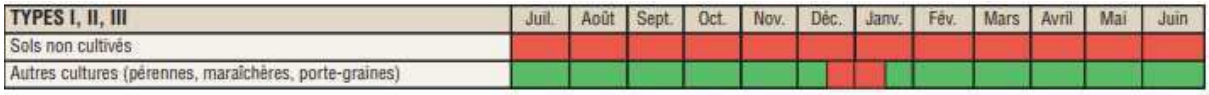

CIPAN : Culture Intermédiaire Piège à Nitrates parmi la liste des espèces à croissance rapide
* Peuvent également être considérés comme relevant de cette catégorie certains effluents relevant d'un plan d'épandage, ayant un C/N≥25 et n'entraînant pas de risque de lixivation des nitrates

- Epandage autorisé
- Epandage interdit
- Epandage possible avant ou sur le couvert d'interculture, jusqu'à 20 jours avant sa destruction ou récolte, dans la limite de 70 kgN efficace/ha - épandage possible sans condition à partir du 16/01
- Epandage possible de 15 jours avant l'implantation du couvert d'interculture jusqu'à 20 jours avant sa destruction ou récolte, dans la limite de 70 kgN efficace/ha.
- a Epandage possible pour le colza du 16/08 au 31/08
- b Epandage possible dès le 01/02 pour le colza, orge d'hiver et escourgeon

VI.5. Les pratiques d'épandage : digestats

Les digestats seront épandus soit par pendillards soit par enfouissement direct. Lors des épandages par pendillards La durée maximale entre l'épandage et l'enfouissement est de 12h s'il s'agit d'un sol nu sans culture en place. En cas de culture en place, l'enfouissement n'est pas obligatoire. Les digestats liquide seront épandus par rampe pendillards dans leurs intégralité. Avant l'implantation des cultures suivantes - Colza, CIPAN, CIVE, Céréales secondaires - le digestat sera épandu par rampe pendillards et enfoui en poursuite. Sur les céréales d'hiver assolées, un passage en début de printemps par rampe pendillards est prévu.
Le digestat solide sera épandu au printemps avant le semis des cultures de printemps et en été avant l'implantation des CIPAN et colza.

VI.6. Reliquat azoté

Dans cette partie, on s'attache à comparer les exportations des cultures avec les apports d'azote par les digestats. Il ne faut cependant pas confondre les exportations et les besoins réels des plantes au risque de sous-estimer le complément minéral nécessaire pour exprimer pleinement le potentiel de la culture.
Le calcul de la balance azoté (exportations-apports) ne permet pas de donner des conseils concernant le raisonnement de la fertilisation. Pour cela il est nécessaire d'établir un bilan azoté en tenant compte des fournitures d'azote par le sol, du précédent cultural et des besoins réels des plantes. Toutefois, il est possible de comparer l'azote organique avec les besoins des cultures pendant tout le cycle cultural.

VI.7. Obligations réglementaires

Dans le cadre de la réglementation, il est prévu des prescriptions spécifiques pour les activités agricoles. Celles-ci concernant les obligations vis-à-vis du Règlement Sanitaire Départemental (RSD), du régime des Installations Classées et du Programme d'action Nitrates.
Vous trouverez dans les points suivants, une synthèse des obligations qui s'appliquent aujourd'hui.

Doses d'épandage

Le programme d'action Nitrates prévoit une limitation de l'azote organique contenu dans les digestats à raison de 200 kg/ha de Surface Agricole Utile (SAU).
La dose d'azote totale efficace à épandre sur la globalité de la SPE de 1944,30 ha est de 88903,9 kg. Ce qui représente environ 45,73kg d'azote par hectare. Cela met en évidence que le dimensionnement respecte le seuil autorisé.

Gestion de l'interculture

Le programme d'action Nitrates fixe un taux de couverture des sols à l'automne de 100 % depuis 2012. De plus, pour les épandages réalisés en été avant cultures de printemps, des cultures intercalaires sont obligatoires.

Ici, toutes les cultures de printemps seront concernées par une implantation de cultures dérobées. Le pourcentage de sol nu à l'automne sera donc de 0.

Enregistrement des pratiques d'épandage

Dans le cadre du programme d'action Nitrates, il est prévu l'obligation pour chaque agriculteur d'enregistrer ses pratiques de fertilisation.

Il est prévu d'enregistrer les pratiques de fertilisation ainsi que les principales caractéristiques de la culture de l'année.

Identification de l'îlot	Identification et surface de l'îlot cultural
	Type de sol
Interculture précédant la culture principale	Modalités de gestion des résidus de culture
	Modalités de gestion des repousses et date de destruction
	Modalités de gestion des CIPAN ou de la dérobée : espèce, dates d'implantation et de destruction, apports de fertilisants azotés réalisés (date, superficie, nature, teneur en N et quantité d'N total), date de fauche ou de broyage des parties aériennes des CIPAN en cas de destruction anticipée.
	En cas de dérogation pour impossibilité de couvert, date et nature du travail du sol (faux-semis)
Culture principale	Culture pratiquée et date d'implantation
	Rendement réalisé
	Pour chaque apport réalisé : date d'épandage, superficie concernée, nature du fertilisant azoté, teneur en N de l'apport, quantité d'N totale de l'apport
	Date de récolte ou de fauche(s) pour les prairies
Bilan post-récolte du précédent	Pour les îlots culturaux pour lesquels, conformément aux cas dérogatoires prévus, il n'y a pas eu de mise en place ou de maintien d'un couvert pendant l'interculture
Traçabilité des dépôts au champ	Ilot cultural, date de mise en dépôt et date de reprise pour épandage

Un modèle de cahier d'enregistrement est disponible en téléchargement sur http://www.hautsdefrance.chambres-agriculture.fr

Ce cahier d'enregistrement peut être réclamé à tout moment par les services de l'Etat dans le cadre de contrôle. Ce document est indispensable pour bénéficier des aides des financeurs et doit être fourni pour l'année précédente ainsi que pour les années suivantes.

Raisonnement des pratiques de fertilisation

Dans le cadre du programme d'actions Nitrates, il est prévu l'obligation pour chaque agriculteur de raisonner sa fertilisation en fonction des besoins des cultures. Pour ce faire, la méthode du bilan (besoins totaux des plantes – fournitures du sol) doit permettre d'estimer la quantité d'engrais minéral nécessaire qu'il faut apporter.
Un référentiel régional existe depuis septembre 2012 et précise les références à prendre pour le calcul de la dose prévisionnelle d'azote. Une plaquette d'information est envoyée annuellement par la Chambre d'agriculture pour faire le point de ces obligations.

Le plan prévisionnel de fertilisation doit être réalisé annuellement par parcelle ou groupe de parcelles homogènes, voire îlots culturaux identiques. Les éléments suivants sont à mettre dans ce plan :

Identification de l'îlot, surface de l'îlot cultural, type de sol
Culture pratiquée, période d'implantation envisagée
Date d'ouverture du bilan (*)(**)
Quantité d'azote absorbée par la culture à l'ouverture du bilan (*)(**) pour les cultures d'automne et de fin d'été
Objectif de production envisagé (*)
Pourcentage de légumineuses pour les associations graminées / légumineuses (*)
Apports par irrigation envisagés et teneur en N de l'eau d'irrigation
Le reliquat d'azote mesuré en sortie d'hiver (*)
Quantité d'azote efficace et total à apporter par fertilisation après l'ouverture du bilan
Quantité d'azote efficace et total à apporter après l'ouverture du bilan pour chaque apport de fertilisant azoté envisagé.

VII. Conclusion

Synthèse des conseils agronomique à appliquer pour limiter les risques de lessivage :

Voir les conseils en annexe du document.

Pression d'azote et surface d'épandage :

Les 1999,82 ha du plan d'épandage, dont 1944,30 ha épandables, sont suffisants pour gérer l'azote en tenant compte des contraintes réglementaires, agronomiques et techniques.

Dans le cadre de la Directive Nitrates, l'azote organique provenant des digestats de méthanisation ne peuvent pas dépasser les 200 kg/ha de surface potentielle.

Toutes les cultures seront concernées par des épandages.

Les surfaces disponibles sont liées à l'assolement. En fonction de la répartition des cultures, il sera possible de répartir les digestats de façons différentes. Dans l'état actuel, on prévoit un retour des épandages tous les 2 ans pour le digestats liquide et tous les 3 ans pour le digestat solide. Cependant, cela sera adaptable en fonction des besoins des cultures.

Gestion de l'assolement et du calendrier d'épandage :

En fonction des contrats et des filières locales, les surfaces des principales cultures pourront évoluer.

Capacité de stockage :

Les capacités prévues dans le projet de méthanisation (20 000 m^3 pour le digestat liquide et 4 274 t pour le solide sont suffisantes pour permettre un stockage adapté aux quantités des digestats tout au long de l'année.

Liste des annexes :

- ANNEXE 12-1 : Bilan de matières
- ANNEXE 12-2 : Plan d'épandage complet
- ANNEXE 12-3 : Ilots d'épandage
- ANNEXE 12-4 : Analyses de sols
- ANNEXE 12-5 : Conventions d'épandages
- ANNEXE 12-6 : KBIS
- ANNEXE 12-7 : Plan du projet
- ANNEXE 12-8 : entrée du méthaniseur
- ANNEXE 12-9 : Dose d'azote efficace par culture

ANNEXE 12-1

CDG Energies Renouvelables

Bilan matière annuel

Avec 2 Fermenteurs - 28/8

Gisement		
Matière brute	27.000	T/an
Matière sèche	31,6%	%
	8.539	T/an
Matière Organique	83,4%	%
	7.120	T/an
Azote total	133.010	kg
N	4,93	kg/t
Phosphore total	82.050	kg
P2O5	3,04	kg/t
Potasse total K	103.724	kg
	3,84	kg/t

Eaux	2.000	m3

Recirculation		
Matière brute	10.000	T/an
Matière sèche	6,1%	%
	605	T/an
Matière Organique	51,7%	%
	313	T/an
Azote total	69000	kg
N	6,9	kg/t
Phosphore total	34000	kg
P2O5	3,4	kg/t
Potasse total K	57000,0	kg
	5,7	kg/t

Entrée digestion		
Matière brute	39.000	T/an
Matière sèche	23,4%	%
	9144	T/an
Matière Organique	81,3%	%
	7433	T/an
Azote total	202010	kg
N	5,18	kg/t
Phosphore total	116050	kg
P2O5	2,98	kg/t
Potasse total K	160.724	kg
	4,12	kg/t

BIOGAZ		
Biogaz humide	4.078.738	Nm3/an
Méthane	2.186.778	Nm3/an

Sortie Digestion		
Matière brute	34.016	T/an
Matière sèche	10,4%	%
	3541	T/an
Matière Organique	51,7%	%
	1830	T/an
Azote total	202010	kg
N	5,94	kg/t
Phosphore total	116050	kg
P2O5	3,41	kg/t
Potasse total K	160.724	kg
	4,72	kg/t

Séparateur

Digestat solide à épandre		
Matière brute	7.824	T/an
Matière sèche	25,0%	%
	1966	T/an
Matière Organique	51,7%	%
	1011	T/an
Azote total	26.261	kg
N	3,4	kg/t
Phosphore total	30.173	kg
P2O5	3,9	kg/t
Potasse total K	14.465	kg
	1,8	kg/t

Taux séparation MS	23,0%
Taux séparation N	13,0%
Taux séparation P	26,0%
Taux séparation K	9,0%

Digestat liquide		
Matière brute	26.192	T/an
Matière sèche	6,1%	%
	1.585	T/an
Matière Organique	51,7%	%
	819	T/an
Azote total	175.749	kg
N	6,7	kg/t
Phosphore total	85.877	kg
P2O5	3,3	kg/t
Potasse total K	146.259	kg
	5,6	kg/t

Digestat liquide à épandre		
Matière brute	16.192	T/an
Matière sèche	6,1%	%
	980	T/an
Matière Organique	51,7%	%
	506	T/an
Azote total	106.749	kg
N	6,7	kg/t
Phosphore total	51.877	kg
P2O5	3,3	kg/t
Potasse total K	89.259	kg
	5,6	kg/t

Données estimatives et non garanties.

ANNEXE 12-2

LISTE DES AGRICULTEURS PAR PERIMETRE D'EPANDAGE

Périmètre d'épandage : **SAS CDG Energies Renouvelables**

Unité de production : SAS CDG
Produit : Digestat liquide

Exploitation	Exploitant	SAU (ha)	Surface mise à dispo. (ha)	Surface épandable (ha)
EARL de Cambry		0,00	266,76	263,35
EARL du HAMEL		0,00	48,59	48,50
Geneste Brigitte		0,00	70,30	47,70
Geneste Fabien		0,00	45,76	45,76
Geneste Philippe		0,00	194,75	194,20
Hervé Poteau		0,00	58,30	57,10
SCEA Bellevue		0,00	84,37	84,37
SCEA CEPY		0,00	68,20	67,47
SCEA de Catillon		0,00	227,08	222,63
SCEA de l'Orsignol		0,00	277,34	275,06
SCEA de la Vallée de l'Oise		0,00	143,34	133,01
SCEA DOUCE Carette		0,00	90,97	89,63
SCEA Hubert Geneste		0,00	138,18	131,77
SCEA Le Relais		0,00	95,45	95,00
SCEA Saint Humbert		0,00	190,43	188,75
Totaux	**15 agriculteurs**	**0,00**	**1999,82**	**1944,30**

Unité de production : SAS CDG
Produit : Digestat solide (après séparation de phases)

Exploitation	Exploitant	SAU (ha)	Surface mise à dispo. (ha)	Surface épandable (ha)
EARL de Cambry		0,00	266,76	263,35
EARL du HAMEL		0,00	48,59	48,50
Geneste Brigitte		0,00	70,30	47,70
Geneste Fabien		0,00	45,76	45,76
Geneste Philippe		0,00	194,75	194,20
Hervé Poteau		0,00	58,30	57,10
SCEA Bellevue		0,00	84,37	84,37
SCEA CEPY		0,00	68,20	67,47
SCEA de Catillon		0,00	227,08	222,63
SCEA de l'Orsignol		0,00	277,34	275,06
SCEA de la Vallée de l'Oise		0,00	143,34	133,01
SCEA DOUCE Carette		0,00	90,97	89,63
SCEA Hubert Geneste		0,00	138,18	131,77
SCEA Le Relais		0,00	95,45	95,00
SCEA Saint Humbert		0,00	190,43	188,75
Totaux	**15 agriculteurs**	**0,00**	**1999,82**	**1944,30**

LISTE DES COMMUNES PAR PERIMETRE D'EPANDAGE

Périmètre d'épandage : SAS CDG Energies Renouvelables *Parcelles non sorties à ce jour*

Unité de production : SAS CDG
Produit : Digestat liquide

Insee	Commune déclarée	Surface mise à dispo. (ha)	Surface épandable (ha)	Surface exclue (ha)
02009	ALAINCOURT	66,70	66,12	0,58
02149	CERIZY	14,91	14,91	
02170	CHATILLON-SUR-OISE	10,48	10,48	
02184	CHEVRESIS-MONCEAU	24,70	24,70	
02261	DERCY	17,38	17,19	0,19
02306	LA FERTE-CHEVRESIS	7,69	7,69	
02340	GAUCHY	1,80	1,27	0,53
02345	GIBERCOURT	4,39	0,00	4,39
02387	ITANCOURT	13,64	7,88	5,76
02480	MESBRECOURT-RICHECOURT	72,54	72,54	
02481	MESNIL-SAINT-LAURENT	166,95	163,61	3,34
02483	MEZIERES-SUR-OISE	452,35	444,77	7,58
02483	MÉZIÈRES-SUR-OISE	239,02	237,25	1,77
02491	MONCEAU-LE-NEUF-ET-FAUCOUZY	21,58	20,89	0,69
02504	MONTESCOURT-LIZEROLLES	15,25	15,11	0,14
02559	NOUVION-ET-CATILLON	204,00	199,15	4,85
02560	NOUVION-LE-COMTE	87,33	87,33	
02605	PLEINE-SELVE	35,73	35,73	
02640	RENANSART	22,43	22,43	
02648	RIBEMONT	117,20	116,00	1,20
02651	ROGECOURT	22,36	22,36	
02717	SERY-LES-MEZIERES	10,33	9,99	0,34
02721	SISSY	222,75	221,95	0,80
02732	SURFONTAINE	3,43	3,43	
02738	TERGNIER	14,64	13,89	0,75
02741	THENELLES	4,16	4,16	
02756	URVILLERS	118,58	95,97	22,61
02788	VERSIGNY	7,50	7,50	
Total	**28 communes**	**1999,82**	**1944,30**	**55,52**

Unité de production : SAS CDG
Produit : Digestat solide (après séparation de phases)

Insee	Commune déclarée	Surface mise à dispo. (ha)	Surface épandable (ha)	Surface exclue (ha)
02009	ALAINCOURT	66,70	66,12	0,58
02149	CERIZY	14,91	14,91	
02170	CHATILLON-SUR-OISE	10,48	10,48	
02184	CHEVRESIS-MONCEAU	24,70	24,70	

Unité de production : SAS CDG
Produit : Digestat solide (après séparation de phases)

Insee	Commune déclarée	Surface mise à dispo. (ha)	Surface épandable (ha)	Surface exclue (ha)
02261	DERCY	17,38	17,19	0,19
02306	LA FERTE-CHEVRESIS	7,69	7,69	
02340	GAUCHY	1,80	1,27	0,53
02345	GIBERCOURT	4,39	0,00	4,39
02387	ITANCOURT	13,64	7,88	5,76
02480	MESBRECOURT-RICHECOURT	72,54	72,54	
02481	MESNIL-SAINT-LAURENT	166,95	163,61	3,34
02483	MEZIERES-SUR-OISE	452,35	444,77	7,58
02483	MÉZIÈRES-SUR-OISE	239,02	237,25	1,77
02491	MONCEAU-LE-NEUF-ET-FAUCOUZY	21,58	20,89	0,69
02504	MONTESCOURT-LIZEROLLES	15,25	15,11	0,14
02559	NOUVION-ET-CATILLON	204,00	199,15	4,85
02560	NOUVION-LE-COMTE	87,33	87,33	
02605	PLEINE-SELVE	35,73	35,73	
02640	RENANSART	22,43	22,43	
02648	RIBEMONT	117,20	116,00	1,20
02651	ROGECOURT	22,36	22,36	
02717	SERY-LES-MEZIERES	10,33	9,99	0,34
02721	SISSY	222,75	221,95	0,80
02732	SURFONTAINE	3,43	3,43	
02738	TERGNIER	14,64	13,89	0,75
02741	THENELLES	4,16	4,16	
02756	URVILLERS	118,58	95,97	22,61
02788	VERSIGNY	7,50	7,50	
Total	**28 communes**	**1999,82**	**1944,30**	**55,52**

LISTE DES PARCELLES DE PERIMETRE PAR EXPLOITATION

Périmètre d'épandage : **SAS CDG Energies Renouvelables** — **SCEA Bellevue -**

Unité de production : **SAS CDG** — **- -**

Produit d'épandage : **Digestat liquide**

Aptitude	Motif d'exclusion	Recommandation agronomique	Surface (ha)
Parcelle : 1 - Ilot 1 située à RENANSART			
Sous contrainte		Injection directe ou enfouissement rapide ou épandage sur couvert végétal en place	22,43
		Epandable 22,43	**Totale 22,43**
Parcelle : 2 - Ilot 2 située à NOUVION-LE-COMTE			
Sous contrainte		Injection directe ou enfouissement rapide ou épandage sur couvert végétal en place	60,42
		Epandable 60,42	**Totale 60,42**
Parcelle : 3 - Ilot 3 située à NOUVION-LE-COMTE			
Sous contrainte		Pour un épandage d'automne limiter la dose et/ou mettre une CIPAN à développement rapide, préférer un épandage de printemps. Epandre au plus proche des besoins de la culture	1,52
		Epandable 1,52	**Totale 1,52**

Superficie épandable : **84,37 ha**

Superficie totale : **84,37 ha**

Dernière modification du périmètre : 20/11/2019

LISTE DES PARCELLES DE PERIMETRE PAR EXPLOITATION

Périmètre d'épandage : **SAS CDG Energies Renouvelables** — **Geneste Brigitte -**
Unité de production : **SAS CDG** — **- -**
Produit d'épandage : **Digestat liquide**

Aptitude	Motif d'exclusion	Recommandation agronomique	Surface (ha)
Parcelle : 2 - Ilot 2 située à MEZIERES-SUR-OISE			
Sous contrainte		Injection directe ou enfouissement rapide ou épandage sur couvert végétal en place	9,32
		Epandable **9,32**	**Totale** **9,32**
Parcelle : 3 - Ilot 3 située à URVILLERS			
Interdit	Périmètres de captage	Injection directe ou enfouissement rapide ou épandage sur couvert végétal en place. Pour un épandage d'automne limiter la dose et/ou mettre une CIPAN à développement rapide, préférer un épandage de printemps. Epandre au plus proche des besoins de la culture	22,16
Sous contrainte		Injection directe ou enfouissement rapide ou épandage sur couvert végétal en place. Pour un épandage d'automne limiter la dose et/ou mettre une CIPAN à développement rapide, préférer un épandage de printemps. Epandre au plus proche des besoins de la culture	9,54
		Epandable **9,54**	**Totale** **31,70**
Parcelle : 4 - Ilot 4 située à MEZIERES-SUR-OISE			
Sans contrainte		Pas de prescription particulière au-delà de la réglementation	0,14
Interdit	Isolement de tiers	Pas de prescription particulière au-delà de la réglementation	0,44
		Epandable **0,14**	**Totale** **0,58**
Parcelle : 5 - Ilot 5 située à CHATILLON-SUR-OISE			
Sous contrainte		Injection directe ou enfouissement rapide ou épandage sur couvert végétal en place	1,62
		Epandable **1,62**	**Totale** **1,62**
Parcelle : 6 - Ilot 6 située à MEZIERES-SUR-OISE			
Sous contrainte		Injection directe ou enfouissement rapide ou épandage sur couvert végétal en place	12,12
		Epandable **12,12**	**Totale** **12,12**

Parcelle : 90 - Ilot 90 située à MEZIERES-SUR-OISE			
Sous contrainte		Injection directe ou enfouissement rapide ou épandage sur couvert végétal en place	14,96
		Epandable **14,96**	**Totale** **14,96**

Superficie épandable : **47,70 ha**

Superficie totale : **70,30 ha**

Dernière modification du périmètre : 20/ 11/ 2019

LISTE DES PARCELLES DE PERIMETRE PAR EXPLOITATION

Périmètre d'épandage : **SAS CDG Energies Renouvelables** — **EARL de Cambry -**
Unité de production : **SAS CDG** — **- -**
Produit d'épandage : **Digestat liquide**

Aptitude	Motif d'exclusion	Recommandation agronomique	Surface (ha)
Parcelle : 1 - Ilot 1 située à MESNIL-SAINT-LAURENT			
Interdit	Isolement de tiers	Injection directe ou enfouissement rapide ou épandage sur couvert végétal en place. Pour un épandage d'automne limiter la dose et/ou mettre une CIPAN à développement rapide, préférer un épandage de printemps. Epandre au plus proche des besoins de la culture. Pas d'épandage en période d'engorgement du sol	0,65
Sous contrainte		Injection directe ou enfouissement rapide ou épandage sur couvert végétal en place. Pour un épandage d'automne limiter la dose et/ou mettre une CIPAN à développement rapide, préférer un épandage de printemps. Epandre au plus proche des besoins de la culture. Pas d'épandage en période d'engorgement du sol	21,58
		Epandable 21,58	**Totale 22,23**
Parcelle : 10 - Ilot 10 située à MESNIL-SAINT-LAURENT			
Sous contrainte		Injection directe ou enfouissement rapide ou épandage sur couvert végétal en place. Pour un épandage d'automne limiter la dose et/ou mettre une CIPAN à développement rapide, préférer un épandage de printemps. Epandre au plus proche des besoins de la culture	11,65
Interdit	Isolement de surfaces en eau	Injection directe ou enfouissement rapide ou épandage sur couvert végétal en place. Pour un épandage d'automne limiter la dose et/ou mettre une CIPAN à développement rapide, préférer un épandage de printemps. Epandre au plus proche des besoins de la culture	0,49
		Epandable 11,65	**Totale 12,14**
Parcelle : 11 - Ilot 11 située à MESNIL-SAINT-LAURENT			
Sous contrainte		Injection directe ou enfouissement rapide ou épandage sur couvert végétal en place. Pour un épandage d'automne limiter la dose et/ou mettre une CIPAN à développement rapide, préférer un épandage de printemps. Epandre au plus proche des besoins de la culture	6,32
		Epandable 6,32	**Totale 6,32**

Parcelle : 12 - Ilot 12 située à MESNIL-SAINT-LAURENT			
Sous contrainte		Injection directe ou enfouissement rapide ou épandage sur couvert végétal en place	7,01
		Epandable 7,01	**Totale 7,01**

Parcelle : 13 - Ilot 13 située à SISSY			
Sous contrainte		Injection directe ou enfouissement rapide ou épandage sur couvert végétal en place. Pour un épandage d'automne limiter la dose et/ou mettre une CIPAN à développement rapide, préférer un épandage de printemps. Epandre au plus proche des besoins de la culture	1,46
		Epandable 1,46	**Totale 1,46**

Parcelle : 14 - Ilot 14 située à MESNIL-SAINT-LAURENT			
Sous contrainte		Pour un épandage d'automne limiter la dose et/ou mettre une CIPAN à développement rapide, préférer un épandage de printemps. Epandre au plus proche des besoins de la culture	0,97
Interdit	Isolement de tiers	Pour un épandage d'automne limiter la dose et/ou mettre une CIPAN à développement rapide, préférer un épandage de printemps. Epandre au plus proche des besoins de la culture	0,55
		Epandable 0,97	**Totale 1,52**

Parcelle : 2 - Ilot 2 située à MESNIL-SAINT-LAURENT			
Sous contrainte		Injection directe ou enfouissement rapide ou épandage sur couvert végétal en place. Pour un épandage d'automne limiter la dose et/ou mettre une CIPAN à développement rapide, préférer un épandage de printemps. Epandre au plus proche des besoins de la culture	27,46
Interdit	Isolement de points d'eau, Isolement de tiers	Injection directe ou enfouissement rapide ou épandage sur couvert végétal en place. Pour un épandage d'automne limiter la dose et/ou mettre une CIPAN à développement rapide, préférer un épandage de printemps. Epandre au plus proche des besoins de la culture	0,79
		Epandable 27,46	**Totale 28,25**

Parcelle : 3 - Ilot 3 située à SISSY			
Interdit	Isolement de points d'eau	Injection directe ou enfouissement rapide ou épandage sur couvert végétal en place. Pour un épandage d'automne limiter la dose et/ou mettre une CIPAN à développement rapide, préférer un épandage de printemps. Epandre au plus proche des besoins de la culture. Pas d'épandage en période d'engorgement du sol	0,07
Sous contrainte		Injection directe ou enfouissement rapide ou épandage sur couvert végétal en place. Pour un épandage d'automne limiter la dose et/ou mettre une CIPAN à développement rapide, préférer un épandage de printemps. Epandre au plus proche des besoins de la culture. Pas d'épandage en période d'engorgement du sol	95,73
		Epandable 95,73	**Totale 95,80**

Parcelle : 4 - Ilot 4 située à MESNIL-SAINT-LAURENT			
Sous contrainte		Injection directe ou enfouissement rapide ou épandage sur couvert végétal en place. Pour un épandage d'automne limiter la dose et/ou mettre une CIPAN à développement rapide, préférer un épandage de printemps. Epandre au plus proche des besoins de la culture. Pas d'épandage en période d'engorgement du sol	53,79
		Epandable 53,79	**Totale 53,79**

Parcelle : 5 - Ilot 5 située à SISSY			
Sous contrainte		Injection directe ou enfouissement rapide ou épandage sur couvert végétal en place. Pour un épandage d'automne limiter la dose et/ou mettre une CIPAN à développement rapide, préférer un épandage de printemps. Epandre au plus proche des besoins de la culture	2,55
		Epandable 2,55	**Totale 2,55**

Parcelle : 6 - Ilot 6 située à MESNIL-SAINT-LAURENT			
Sous contrainte		Injection directe ou enfouissement rapide ou épandage sur couvert végétal en place. Pour un épandage d'automne limiter la dose et/ou mettre une CIPAN à développement rapide, préférer un épandage de printemps. Epandre au plus proche des besoins de la culture	8,57
Interdit	Isolement de tiers	Injection directe ou enfouissement rapide ou épandage sur couvert végétal en place. Pour un épandage d'automne limiter la dose et/ou mettre une CIPAN à développement rapide, préférer un épandage de printemps. Epandre au plus proche des besoins de la culture	0,86
		Epandable 8,57	**Totale 9,43**

Parcelle : 7 - Ilot 7 située à MESNIL-SAINT-LAURENT			
Sous contrainte		Injection directe ou enfouissement rapide ou épandage sur couvert végétal en place. Pour un épandage d'automne limiter la dose et/ou mettre une CIPAN à développement rapide, préférer un épandage de printemps. Epandre au plus proche des besoins de la culture	11,74
		Epandable 11,74	**Totale 11,74**

Parcelle : 9 - Ilot 9 située à MESNIL-SAINT-LAURENT			
Sous contrainte		Injection directe ou enfouissement rapide ou épandage sur couvert végétal en place. Pour un épandage d'automne limiter la dose et/ou mettre une CIPAN à développement rapide, préférer un épandage de printemps. Epandre au plus proche des besoins de la culture	14,52
		Epandable 14,52	**Totale 14,52**

Superficie épandable : 263,35 ha

Superficie totale : 266,76 ha

Dernière modification du périmètre : 20/11/2019

LISTE DES PARCELLES DE PERIMETRE PAR EXPLOITATION

Périmètre d'épandage : **SAS CDG Energies Renouvelables** — **SCEA de Catillon -**
Unité de production : **SAS CDG** — **- -**
Produit d'épandage : **Digestat liquide**

Aptitude	Motif d'exclusion	Recommandation agronomique	Surface (ha)
Parcelle : 1 - Ilot 1 située à NOUVION-ET-CATILLON			
Sous contrainte		Injection directe ou enfouissement rapide ou épandage sur couvert végétal en place. Pour un épandage d'automne limiter la dose et/ou mettre une CIPAN à développement rapide, préférer un épandage de printemps. Epandre au plus proche des besoins de la culture	48,56
		Epandable **48,56**	**Totale** **48,56**
Parcelle : 10 - Ilot 10 située à TERGNIER			
Sous contrainte		Injection directe ou enfouissement rapide ou épandage sur couvert végétal en place. Pour un épandage d'automne limiter la dose et/ou mettre une CIPAN à développement rapide, préférer un épandage de printemps. Epandre au plus proche des besoins de la culture. Pas d'épandage en période d'engorgement du sol	4,96
Sous contrainte	Isolement de cours d'eau temporaires	Injection directe ou enfouissement rapide ou épandage sur couvert végétal en place. Pour un épandage d'automne limiter la dose et/ou mettre une CIPAN à développement rapide, préférer un épandage de printemps. Epandre au plus proche des besoins de la culture. Pas d'épandage en période d'engorgement du sol	0,14
		Epandable **5,10**	**Totale** **5,10**
Parcelle : 16 - Ilot 16 située à TERGNIER			
Sous contrainte		Injection directe ou enfouissement rapide ou épandage sur couvert végétal en place. Pour un épandage d'automne limiter la dose et/ou mettre une CIPAN à développement rapide, préférer un épandage de printemps. Epandre au plus proche des besoins de la culture. Pas d'épandage en période d'engorgement du sol	0,52
Interdit	Isolement de cours d'eau	Injection directe ou enfouissement rapide ou épandage sur couvert végétal en place. Pour un épandage d'automne limiter la dose et/ou mettre une CIPAN à développement rapide, préférer un épandage de printemps. Epandre au plus proche des besoins de la culture. Pas d'épandage en période d'engorgement du sol	0,08
Sous contrainte	Isolement de cours d'eau, Isolement de cours d'eau temporaires	Injection directe ou enfouissement rapide ou épandage sur couvert végétal en place. Pour un épandage d'automne limiter la dose et/ou mettre une CIPAN à développement rapide, préférer un épandage de printemps. Epandre au plus proche des besoins de la culture. Pas d'épandage en période d'engorgement du sol	0,15
		Epandable **0,67**	**Totale** **0,75**

Parcelle : 16 - Ilot 16 située à TERGNIER

Parcelle : 5 - Ilot 5 située à NOUVION-ET-CATILLON			
Interdit	Isolement de cours d'eau	Injection directe ou enfouissement rapide ou épandage sur couvert végétal en place	1,96
Sous contrainte		Injection directe ou enfouissement rapide ou épandage sur couvert végétal en place	33,99
		Epandable **33,99**	**Totale** **35,95**

Parcelle : 6 - Ilot 6 située à NOUVION-ET-CATILLON			
Sous contrainte	Isolement de cours d'eau, Isolement de cours d'eau temporaires	Pour un épandage d'automne limiter la dose et/ou mettre une CIPAN à développement rapide, préférer un épandage de printemps. Epandre au plus proche des besoins de la culture. Pas d'épandage en période d'engorgement du sol	1,38
Sous contrainte		Pour un épandage d'automne limiter la dose et/ou mettre une CIPAN à développement rapide, préférer un épandage de printemps. Epandre au plus proche des besoins de la culture. Pas d'épandage en période d'engorgement du sol	7,44
Interdit	Isolement de cours d'eau	Pour un épandage d'automne limiter la dose et/ou mettre une CIPAN à développement rapide, préférer un épandage de printemps. Epandre au plus proche des besoins de la culture. Pas d'épandage en période d'engorgement du sol	1,66
		Epandable **8,82**	**Totale** **10,48**

Parcelle : 9 - Ilot 9 située à TERGNIER			
Sous contrainte	Isolement de cours d'eau, Isolement de cours d'eau temporaires	Injection directe ou enfouissement rapide ou épandage sur couvert végétal en place. Pour un épandage d'automne limiter la dose et/ou mettre une CIPAN à développement rapide, préférer un épandage de printemps. Epandre au plus proche des besoins de la culture. Pas d'épandage en période d'engorgement du sol	1,21
Sous contrainte		Injection directe ou enfouissement rapide ou épandage sur couvert végétal en place. Pour un épandage d'automne limiter la dose et/ou mettre une CIPAN à développement rapide, préférer un épandage de printemps. Epandre au plus proche des besoins de la culture. Pas d'épandage en période d'engorgement du sol	6,91
Interdit	Isolement de cours d'eau	Injection directe ou enfouissement rapide ou épandage sur couvert végétal en place. Pour un épandage d'automne limiter la dose et/ou mettre une CIPAN à développement rapide, préférer un épandage de printemps. Epandre au plus proche des besoins de la culture. Pas d'épandage en période d'engorgement du sol	0,67
		Epandable **8,12**	**Totale** **8,79**

Parcelle : 2-1 - Ilot 2-1 située à MESBRECOURT-RICHECOURT			
Sous contrainte		Injection directe ou enfouissement rapide ou épandage sur couvert végétal en place	22,42
		Epandable **22,42**	**Totale** **22,42**

Parcelle : 2-2 - Ilot 2-2 située à MESBRECOURT-RICHECOURT			
Sous contrainte		Injection directe ou enfouissement rapide ou épandage sur couvert végétal en place. Pour un épandage d'automne limiter la dose et/ou mettre une CIPAN à développement rapide, préférer un épandage de printemps. Epandre au plus proche des besoins de la culture	50,12

Parcelle : 2-2 - Ilot 2-2 située à MESBRECOURT-RICHECOURT					
			Epandable	**50,12**	**Totale** **50,12**

Parcelle : 3-1 - Ilot 3-1 située à NOUVION-ET-CATILLON			
Interdit	Isolement de surfaces en eau, Isolement de tiers	Interdit sauf mise en place du dispositif prévu par la réglementation en zone vulnérable, limitant le risque de ruissellement dans ce cas, injection directe ou enfouissement rapide ou épandage sur couvert végétal en place. Pour un épandage d'automne limiter la dose et/ou mettre une CIPAN à développement rapide, préférer un épandage de printemps. Epandre au plus proche des besoins de la culture	0,08
Sous contrainte		Interdit sauf mise en place du dispositif prévu par la réglementation en zone vulnérable, limitant le risque de ruissellement dans ce cas, injection directe ou enfouissement rapide ou épandage sur couvert végétal en place. Pour un épandage d'automne limiter la dose et/ou mettre une CIPAN à développement rapide, préférer un épandage de printemps. Epandre au plus proche des besoins de la culture	19,04
		Epandable **19,04**	**Totale** **19,12**

Parcelle : 3-2 - Ilot 3-2 située à NOUVION-ET-CATILLON			
Sous contrainte		Injection directe ou enfouissement rapide ou épandage sur couvert végétal en place. Pour un épandage d'automne limiter la dose et/ou mettre une CIPAN à développement rapide, préférer un épandage de printemps. Epandre au plus proche des besoins de la culture	6,02
		Epandable **6,02**	**Totale** **6,02**

Parcelle : 4-1 - Ilot 4-1 située à NOUVION-ET-CATILLON			
Sous contrainte		Interdit sauf mise en place du dispositif prévu par la réglementation en zone vulnérable, limitant le risque de ruissellement dans ce cas, injection directe ou enfouissement rapide ou épandage sur couvert végétal en place. Pour un épandage d'automne limiter la dose et/ou mettre une CIPAN à développement rapide, préférer un épandage de printemps. Epandre au plus proche des besoins de la culture	2,47
		Epandable **2,47**	**Totale** **2,47**

Parcelle : 4-2 - Ilot 4-2 située à NOUVION-ET-CATILLON			
Sous contrainte		Interdit sauf mise en place du dispositif prévu par la réglementation en zone vulnérable, limitant le risque de ruissellement dans ce cas, injection directe ou enfouissement rapide ou épandage sur couvert végétal en place. Pour un épandage d'automne limiter la dose et/ou mettre une CIPAN à développement rapide, préférer un épandage de printemps. Epandre au plus proche des besoins de la culture	17,30
		Epandable **17,30**	**Totale** **17,30**

Superficie épandable : **222,63 ha**

Superficie totale : **227,08 ha**

Dernière modification du périmètre : 20/ 11/ 2019

LISTE DES PARCELLES DE PERIMETRE PAR EXPLOITATION

Périmètre d'épandage : **SAS CDG Energies Renouvelables** — **SCEA DOUCE Carette -**
Unité de production : **SAS CDG** — **- -**
Produit d'épandage : **Digestat liquide**

Aptitude	Motif d'exclusion	Recommandation agronomique	Surface (ha)
Parcelle : 1 - Ilot 1 située à NOUVION-ET-CATILLON			
Sous contrainte		Pour un épandage d'automne limiter la dose et/ou mettre une CIPAN à développement rapide, préférer un épandage de printemps. Epandre au plus proche des besoins de la culture	10,92
		Epandable 10,92	**Totale** 10,92
Parcelle : 16 - Ilot 16 située à NOUVION-ET-CATILLON			
Interdit	Isolement de tiers	Pour un épandage d'automne limiter la dose et/ou mettre une CIPAN à développement rapide, préférer un épandage de printemps. Epandre au plus proche des besoins de la culture	0,21
Sous contrainte		Pour un épandage d'automne limiter la dose et/ou mettre une CIPAN à développement rapide, préférer un épandage de printemps. Epandre au plus proche des besoins de la culture	0,89
		Epandable 0,89	**Totale** 1,10
Parcelle : 18 - Ilot 18 située à NOUVION-ET-CATILLON			
Sous contrainte		Pour un épandage d'automne limiter la dose et/ou mettre une CIPAN à développement rapide, préférer un épandage de printemps. Epandre au plus proche des besoins de la culture	0,36
Interdit	Isolement de tiers	Pour un épandage d'automne limiter la dose et/ou mettre une CIPAN à développement rapide, préférer un épandage de printemps. Epandre au plus proche des besoins de la culture	0,07
		Epandable 0,36	**Totale** 0,43
Parcelle : 2 - Ilot 2 située à NOUVION-ET-CATILLON			
Sous contrainte		Pour un épandage d'automne limiter la dose et/ou mettre une CIPAN à développement rapide, préférer un épandage de printemps. Epandre au plus proche des besoins de la culture	13,09
		Epandable 13,09	**Totale** 13,09

Parcelle : 21 - Ilot 21 située à NOUVION-ET-CATILLON			
Interdit	Isolement de tiers	Injection directe ou enfouissement rapide ou épandage sur couvert végétal en place. Pour un épandage d'automne limiter la dose et/ou mettre une CIPAN à développement rapide, préférer un épandage de printemps. Epandre au plus proche des besoins de la culture	0,15
Sous contrainte		Injection directe ou enfouissement rapide ou épandage sur couvert végétal en place. Pour un épandage d'automne limiter la dose et/ou mettre une CIPAN à développement rapide, préférer un épandage de printemps. Epandre au plus proche des besoins de la culture	0,63
		Epandable 0,63	**Totale 0,78**

Parcelle : 22 - Ilot 22 située à NOUVION-ET-CATILLON			
Sous contrainte		Pour un épandage d'automne limiter la dose et/ou mettre une CIPAN à développement rapide, préférer un épandage de printemps. Epandre au plus proche des besoins de la culture. Pas d'épandage en période d'engorgement du sol	5,64
Interdit	Isolement de cours d'eau	Pour un épandage d'automne limiter la dose et/ou mettre une CIPAN à développement rapide, préférer un épandage de printemps. Epandre au plus proche des besoins de la culture. Pas d'épandage en période d'engorgement du sol	0,33
Sous contrainte	Isolement de cours d'eau, Isolement de cours d'eau temporaires	Pour un épandage d'automne limiter la dose et/ou mettre une CIPAN à développement rapide, préférer un épandage de printemps. Epandre au plus proche des besoins de la culture. Pas d'épandage en période d'engorgement du sol	0,60
		Epandable 6,24	**Totale 6,57**

Parcelle : 27 - Ilot 27 située à VERSIGNY			
Sous contrainte		Pour un épandage d'automne limiter la dose et/ou mettre une CIPAN à développement rapide, préférer un épandage de printemps. Epandre au plus proche des besoins de la culture	5,00
		Epandable 5,00	**Totale 5,00**

Parcelle : 28 - Ilot 28 située à DERCY			
Interdit	Isolement de tiers	Injection directe ou enfouissement rapide ou épandage sur couvert végétal en place. Pour un épandage d'automne limiter la dose et/ou mettre une CIPAN à développement rapide, préférer un épandage de printemps. Epandre au plus proche des besoins de la culture	0,19
Sous contrainte		Injection directe ou enfouissement rapide ou épandage sur couvert végétal en place. Pour un épandage d'automne limiter la dose et/ou mettre une CIPAN à développement rapide, préférer un épandage de printemps. Epandre au plus proche des besoins de la culture	7,73
		Epandable 7,73	**Totale 7,92**

Parcelle : 29 - Ilot 29 située à DERCY			
Sous contrainte		Injection directe ou enfouissement rapide ou épandage sur couvert végétal en place. Pour un épandage d'automne limiter la dose et/ou mettre une CIPAN à développement rapide, préférer un épandage de printemps. Epandre au plus proche des besoins de la culture	4,89

Parcelle : 29 - Ilot 29 située à DERCY					
			Epandable	**4,89**	**Totale** **4,89**

Parcelle : 3 - Ilot 3 située à NOUVION-ET-CATILLON					
Sous contrainte		Injection directe ou enfouissement rapide ou épandage sur couvert végétal en place			11,59
			Epandable	**11,59**	**Totale** **11,59**

Parcelle : 30 - Ilot 30 située à DERCY					
Sous contrainte		Injection directe ou enfouissement rapide ou épandage sur couvert végétal en place. Pour un épandage d'automne limiter la dose et/ou mettre une CIPAN à développement rapide, préférer un épandage de printemps. Epandre au plus proche des besoins de la culture			4,57
			Epandable	**4,57**	**Totale** **4,57**

Parcelle : 31 - Ilot 31 située à NOUVION-ET-CATILLON					
Sous contrainte		Pour un épandage d'automne limiter la dose et/ou mettre une CIPAN à développement rapide, préférer un épandage de printemps. Epandre au plus proche des besoins de la culture			0,40
			Epandable	**0,40**	**Totale** **0,40**

Parcelle : 33 - Ilot 33 située à VERSIGNY					
Sous contrainte		Pour un épandage d'automne limiter la dose et/ou mettre une CIPAN à développement rapide, préférer un épandage de printemps. Epandre au plus proche des besoins de la culture			2,50
			Epandable	**2,50**	**Totale** **2,50**

Parcelle : 34 - Ilot 34 située à NOUVION-ET-CATILLON					
Sous contrainte		Pour un épandage d'automne limiter la dose et/ou mettre une CIPAN à développement rapide, préférer un épandage de printemps. Epandre au plus proche des besoins de la culture			0,52
			Epandable	**0,52**	**Totale** **0,52**

Parcelle : 35 - Ilot 35 située à NOUVION-ET-CATILLON					
Interdit	Isolement de tiers	Injection directe ou enfouissement rapide ou épandage sur couvert végétal en place. Pour un épandage d'automne limiter la dose et/ou mettre une CIPAN à développement rapide, préférer un épandage de printemps. Epandre au plus proche des besoins de la culture			0,16
Sous contrainte		Injection directe ou enfouissement rapide ou épandage sur couvert végétal en place. Pour un épandage d'automne limiter la dose et/ou mettre une CIPAN à développement rapide, préférer un épandage de printemps. Epandre au plus proche des besoins de la culture			0,84
			Epandable	**0,84**	**Totale** **1,00**

Parcelle : 36 - Ilot 36 située à NOUVION-ET-CATILLON			
Sous contrainte		Pour un épandage d'automne limiter la dose et/ou mettre une CIPAN à développement rapide, préférer un épandage de printemps. Epandre au plus proche des besoins de la culture	0,77
		Epandable **0,77**	**Totale** **0,77**

Parcelle : 39 - Ilot 39 située à NOUVION-ET-CATILLON			
Sous contrainte		Injection directe ou enfouissement rapide ou épandage sur couvert végétal en place. Pour un épandage d'automne limiter la dose et/ou mettre une CIPAN à développement rapide, préférer un épandage de printemps. Epandre au plus proche des besoins de la culture	0,26
Interdit	Isolement de cours d'eau	Injection directe ou enfouissement rapide ou épandage sur couvert végétal en place. Pour un épandage d'automne limiter la dose et/ou mettre une CIPAN à développement rapide, préférer un épandage de printemps. Epandre au plus proche des besoins de la culture	0,11
		Epandable **0,26**	**Totale** **0,37**

Parcelle : 4 - Ilot 4 située à NOUVION-ET-CATILLON			
Sous contrainte		Pour un épandage d'automne limiter la dose et/ou mettre une CIPAN à développement rapide, préférer un épandage de printemps. Epandre au plus proche des besoins de la culture	0,54
		Epandable **0,54**	**Totale** **0,54**

Parcelle : 40 - Ilot 40 située à NOUVION-ET-CATILLON			
Interdit	Isolement de tiers	Pour un épandage d'automne limiter la dose et/ou mettre une CIPAN à développement rapide, préférer un épandage de printemps. Epandre au plus proche des besoins de la culture	0,02
Sous contrainte		Pour un épandage d'automne limiter la dose et/ou mettre une CIPAN à développement rapide, préférer un épandage de printemps. Epandre au plus proche des besoins de la culture	0,24
		Epandable **0,24**	**Totale** **0,26**

Parcelle : 41 - Ilot 41 située à NOUVION-ET-CATILLON			
Interdit	Isolement de tiers	Injection directe ou enfouissement rapide ou épandage sur couvert végétal en place. Pour un épandage d'automne limiter la dose et/ou mettre une CIPAN à développement rapide, préférer un épandage de printemps. Epandre au plus proche des besoins de la culture	0,10
Sous contrainte		Injection directe ou enfouissement rapide ou épandage sur couvert végétal en place. Pour un épandage d'automne limiter la dose et/ou mettre une CIPAN à développement rapide, préférer un épandage de printemps. Epandre au plus proche des besoins de la culture	0,23
		Epandable **0,23**	**Totale** **0,33**

Parcelle : 42 - Ilot 42 située à NOUVION-ET-CATILLON			
Sous contrainte		Pour un épandage d'automne limiter la dose et/ou mettre une CIPAN à développement rapide, préférer un épandage de printemps. Epandre au plus proche des besoins de la culture. Pas d'épandage en période d'engorgement du sol	0,87
		Epandable **0,87**	**Totale** **0,87**

Parcelle : 5 - Ilot 5 située à NOUVION-ET-CATILLON			
Sous contrainte		Injection directe ou enfouissement rapide ou épandage sur couvert végétal en place. Pour un épandage d'automne limiter la dose et/ou mettre une CIPAN à développement rapide, préférer un épandage de printemps. Epandre au plus proche des besoins de la culture	2,27
		Epandable **2,27**	**Totale** **2,27**

Parcelle : 7 - Ilot 7 située à NOUVION-ET-CATILLON			
Sous contrainte		Injection directe ou enfouissement rapide ou épandage sur couvert végétal en place	4,08
		Epandable **4,08**	**Totale** **4,08**

Parcelle : 8 - Ilot 8 située à NOUVION-ET-CATILLON			
Sous contrainte		Injection directe ou enfouissement rapide ou épandage sur couvert végétal en place	8,21
		Epandable **8,21**	**Totale** **8,21**

Parcelle : 25-1 - Ilot 25-1 située à NOUVION-LE-COMTE			
Sous contrainte		Injection directe ou enfouissement rapide ou épandage sur couvert végétal en place. Pour un épandage d'automne limiter la dose et/ou mettre une CIPAN à développement rapide, préférer un épandage de printemps. Epandre au plus proche des besoins de la culture	1,14
		Epandable **1,14**	**Totale** **1,14**

Parcelle : 25-2 - Ilot 25-2 située à NOUVION-LE-COMTE			
Sous contrainte		Injection directe ou enfouissement rapide ou épandage sur couvert végétal en place. Pour un épandage d'automne limiter la dose et/ou mettre une CIPAN à développement rapide, préférer un épandage de printemps. Epandre au plus proche des besoins de la culture	0,85
		Epandable **0,85**	**Totale** **0,85**

Superficie épandable : **89,63 ha**

Superficie totale : **90,97 ha**

Dernière modification du périmètre : 20/11/2019

LISTE DES PARCELLES DE PERIMETRE PAR EXPLOITATION

Périmètre d'épandage : **SAS CDG Energies Renouvelables** — **EARL du HAMEL -**
Unité de production : **SAS CDG** — **- -**
Produit d'épandage : **Digestat liquide**

Aptitude	Motif d'exclusion	Recommandation agronomique	Surface (ha)
Parcelle : 14 - Ilot 14 située à MÉZIÈRES-SUR-OISE			
Sous contrainte		Interdit sauf mise en place du dispositif prévu par la réglementation en zone vulnérable, limitant le risque de ruissellement dans ce cas, injection directe ou enfouissement rapide ou épandage sur couvert végétal en place	24,54
Interdit	Isolement de tiers	Interdit sauf mise en place du dispositif prévu par la réglementation en zone vulnérable, limitant le risque de ruissellement dans ce cas, injection directe ou enfouissement rapide ou épandage sur couvert végétal en place	0,03
		Epandable **24,54**	**Totale** **24,57**
Parcelle : 15 - Ilot 15 située à MÉZIÈRES-SUR-OISE			
Sous contrainte		Interdit sauf mise en place du dispositif prévu par la réglementation en zone vulnérable, limitant le risque de ruissellement dans ce cas, injection directe ou enfouissement rapide ou épandage sur couvert végétal en place	10,85
		Epandable **10,85**	**Totale** **10,85**
Parcelle : 20 - Ilot 20 située à MÉZIÈRES-SUR-OISE			
Sous contrainte		Injection directe ou enfouissement rapide ou épandage sur couvert végétal en place. Pour un épandage d'automne limiter la dose et/ou mettre une CIPAN à développement rapide, préférer un épandage de printemps. Epandre au plus proche des besoins de la culture	7,41
		Epandable **7,41**	**Totale** **7,41**
Parcelle : 22 - Ilot 22 située à MÉZIÈRES-SUR-OISE			
Interdit	Isolement de tiers	Injection directe ou enfouissement rapide ou épandage sur couvert végétal en place. Pour un épandage d'automne limiter la dose et/ou mettre une CIPAN à développement rapide, préférer un épandage de printemps. Epandre au plus proche des besoins de la culture	0,06
Sous contrainte		Injection directe ou enfouissement rapide ou épandage sur couvert végétal en place. Pour un épandage d'automne limiter la dose et/ou mettre une CIPAN à développement rapide, préférer un épandage de printemps. Epandre au plus proche des besoins de la culture	5,70

Parcelle : 22 - Ilot 22 située à MÉZIÈRES-SUR-OISE				
	Epandable	**5,70**	**Totale**	**5,76**

Superficie épandable : **48,50 ha**

Superficie totale : **48,59 ha**

Dernière modification du périmètre : 20/11/2019

LISTE DES PARCELLES DE PERIMETRE PAR EXPLOITATION

Périmètre d'épandage : **SAS CDG Energies Renouvelables** — **Geneste Fabien -**
Unité de production : **SAS CDG** — **- -**
Produit d'épandage : **Digestat liquide**

Aptitude	Motif d'exclusion	Recommandation agronomique	Surface (ha)
Parcelle : 1 - Ilot 1 située à ROGECOURT			
Sous contrainte	Isolement de cours d'eau temporaires	Injection directe ou enfouissement rapide ou épandage sur couvert végétal en place. Pour un épandage d'automne limiter la dose et/ou mettre une CIPAN à développement rapide, préférer un épandage de printemps. Epandre au plus proche des besoins de la culture	1,76
Sous contrainte		Injection directe ou enfouissement rapide ou épandage sur couvert végétal en place. Pour un épandage d'automne limiter la dose et/ou mettre une CIPAN à développement rapide, préférer un épandage de printemps. Epandre au plus proche des besoins de la culture	8,76
		Epandable 10,52	**Totale 10,52**
Parcelle : 2 - Ilot 2 située à ROGECOURT			
Sous contrainte		Injection directe ou enfouissement rapide ou épandage sur couvert végétal en place. Pour un épandage d'automne limiter la dose et/ou mettre une CIPAN à développement rapide, préférer un épandage de printemps. Epandre au plus proche des besoins de la culture	11,72
Sous contrainte	Isolement de cours d'eau temporaires	Injection directe ou enfouissement rapide ou épandage sur couvert végétal en place. Pour un épandage d'automne limiter la dose et/ou mettre une CIPAN à développement rapide, préférer un épandage de printemps. Epandre au plus proche des besoins de la culture	0,12
		Epandable 11,84	**Totale 11,84**
Parcelle : 4 - Ilot 4 située à NOUVION-LE-COMTE			
Sous contrainte		Injection directe ou enfouissement rapide ou épandage sur couvert végétal en place. Pour un épandage d'automne limiter la dose et/ou mettre une CIPAN à développement rapide, préférer un épandage de printemps. Epandre au plus proche des besoins de la culture	17,70
		Epandable 17,70	**Totale 17,70**

Parcelle : 5 - Ilot 5 située à NOUVION-LE-COMTE			
Sous contrainte		Injection directe ou enfouissement rapide ou épandage sur couvert végétal en place	5,70
		Epandable **5,70**	**Totale** **5,70**

Superficie épandable : **45,76 ha**

Superficie totale : **45,76 ha**

Dernière modification du périmètre : 20/ 11/ 2019

LISTE DES PARCELLES DE PERIMETRE PAR EXPLOITATION

Périmètre d'épandage : **SAS CDG Energies Renouvelables** — **Hervé Poteau -**
Unité de production : **SAS CDG** — **- -**
Produit d'épandage : **Digestat liquide**

Aptitude	Motif d'exclusion	Recommandation agronomique	Surface (ha)
Parcelle : 1 - Ilot 1 située à RIBEMONT			
Sous contrainte		Injection directe ou enfouissement rapide ou épandage sur couvert végétal en place. Pour un épandage d'automne limiter la dose et/ou mettre une CIPAN à développement rapide, préférer un épandage de printemps. Epandre au plus proche des besoins de la culture	3,42
Interdit	Isolement de surfaces en eau	Injection directe ou enfouissement rapide ou épandage sur couvert végétal en place. Pour un épandage d'automne limiter la dose et/ou mettre une CIPAN à développement rapide, préférer un épandage de printemps. Epandre au plus proche des besoins de la culture	0,16
		Epandable **3,42**	**Totale** **3,58**
Parcelle : 10 - Ilot 10 située à RIBEMONT			
Sous contrainte		Injection directe ou enfouissement rapide ou épandage sur couvert végétal en place. Pour un épandage d'automne limiter la dose et/ou mettre une CIPAN à développement rapide, préférer un épandage de printemps. Epandre au plus proche des besoins de la culture	8,68
		Epandable **8,68**	**Totale** **8,68**
Parcelle : 12 - Ilot 12 située à RIBEMONT			
Interdit	Isolement de tiers	Pour un épandage d'automne limiter la dose et/ou mettre une CIPAN à développement rapide, préférer un épandage de printemps. Epandre au plus proche des besoins de la culture. Pas d'épandage en période d'engorgement du sol	0,25
Sous contrainte		Pour un épandage d'automne limiter la dose et/ou mettre une CIPAN à développement rapide, préférer un épandage de printemps. Epandre au plus proche des besoins de la culture. Pas d'épandage en période d'engorgement du sol	1,13
		Epandable **1,13**	**Totale** **1,38**
Parcelle : 13 - Ilot 13 située à RIBEMONT			
Interdit		Parcelle inapte à l'épandage pour ce type d'effluent	0,30
		Epandable **0,00**	**Totale** **0,30**

Parcelle : 14 - Ilot 14 située à RIBEMONT			
Sous contrainte		Pour un épandage d'automne limiter la dose et/ou mettre une CIPAN à développement rapide, préférer un épandage de printemps. Epandre au plus proche des besoins de la culture. Pas d'épandage en période d'engorgement du sol	0,16
Interdit	Isolement de cours d'eau	Pour un épandage d'automne limiter la dose et/ou mettre une CIPAN à développement rapide, préférer un épandage de printemps. Epandre au plus proche des besoins de la culture. Pas d'épandage en période d'engorgement du sol	0,08
		Epandable **0,16**	**Totale** **0,24**

Parcelle : 17 - Ilot 17 située à RIBEMONT			
Sous contrainte		Injection directe ou enfouissement rapide ou épandage sur couvert végétal en place. Pour un épandage d'automne limiter la dose et/ou mettre une CIPAN à développement rapide, préférer un épandage de printemps. Epandre au plus proche des besoins de la culture. Pas d'épandage en période d'engorgement du sol	0,52
Interdit	Isolement de tiers	Injection directe ou enfouissement rapide ou épandage sur couvert végétal en place. Pour un épandage d'automne limiter la dose et/ou mettre une CIPAN à développement rapide, préférer un épandage de printemps. Epandre au plus proche des besoins de la culture. Pas d'épandage en période d'engorgement du sol	0,22
		Epandable **0,52**	**Totale** **0,74**

Parcelle : 2 - Ilot 2 située à RIBEMONT			
Interdit	Isolement de surfaces en eau	Injection directe ou enfouissement rapide ou épandage sur couvert végétal en place	0,15
Sous contrainte		Injection directe ou enfouissement rapide ou épandage sur couvert végétal en place	3,19
		Epandable **3,19**	**Totale** **3,34**

Parcelle : 24 - Ilot 24 située à RIBEMONT			
Sous contrainte		Injection directe ou enfouissement rapide ou épandage sur couvert végétal en place	3,14
		Epandable **3,14**	**Totale** **3,14**

Parcelle : 3 - Ilot 3 située à RIBEMONT			
Sous contrainte		Injection directe ou enfouissement rapide ou épandage sur couvert végétal en place. Pour un épandage d'automne limiter la dose et/ou mettre une CIPAN à développement rapide, préférer un épandage de printemps. Epandre au plus proche des besoins de la culture	14,42
		Epandable **14,42**	**Totale** **14,42**

Parcelle : 4 - Ilot 4 située à RIBEMONT			
Sous contrainte		Injection directe ou enfouissement rapide ou épandage sur couvert végétal en place	10,92
		Epandable **10,92**	**Totale** **10,92**

Parcelle : 6 - Ilot 6 située à RIBEMONT			
Sous contrainte		Injection directe ou enfouissement rapide ou épandage sur couvert végétal en place. Pour un épandage d'automne limiter la dose et/ou mettre une CIPAN à développement rapide, préférer un épandage de printemps. Epandre au plus proche des besoins de la culture	3,04
Interdit	Isolement de tiers	Injection directe ou enfouissement rapide ou épandage sur couvert végétal en place. Pour un épandage d'automne limiter la dose et/ou mettre une CIPAN à développement rapide, préférer un épandage de printemps. Epandre au plus proche des besoins de la culture	0,04
		Epandable **3,04**	**Totale** **3,08**

Parcelle : 25-1 - Ilot 25-1 située à RIBEMONT			
Sous contrainte		Injection directe ou enfouissement rapide ou épandage sur couvert végétal en place	4,65
		Epandable **4,65**	**Totale** **4,65**

Parcelle : 25-2 - Ilot 25-2 située à RIBEMONT			
Sous contrainte		Injection directe ou enfouissement rapide ou épandage sur couvert végétal en place. Pour un épandage d'automne limiter la dose et/ou mettre une CIPAN à développement rapide, préférer un épandage de printemps. Epandre au plus proche des besoins de la culture	3,83
		Epandable **3,83**	**Totale** **3,83**

Superficie épandable : **57,10 ha**

Superficie totale : **58,30 ha**

Dernière modification du périmètre : 20/11/2019

LISTE DES PARCELLES DE PERIMETRE PAR EXPLOITATION

Périmètre d'épandage : **SAS CDG Energies Renouvelables** — **SCEA de l'Orsignol -**
Unité de production : **SAS CDG** — **- -**
Produit d'épandage : **Digestat liquide**

Aptitude	Motif d'exclusion	Recommandation agronomique	Surface (ha)
Parcelle : 1 - Ilot 1 située à MEZIERES-SUR-OISE			
Sous contrainte		Injection directe ou enfouissement rapide ou épandage sur couvert végétal en place	99,31
		Epandable 99,31	**Totale 99,31**
Parcelle : 19 - Ilot 19 située à CHEVRESIS-MONCEAU			
Sous contrainte		Injection directe ou enfouissement rapide ou épandage sur couvert végétal en place. Pour un épandage d'automne limiter la dose et/ou mettre une CIPAN à développement rapide, préférer un épandage de printemps. Epandre au plus proche des besoins de la culture	14,97
		Epandable 14,97	**Totale 14,97**
Parcelle : 2 - Ilot 2 située à MEZIERES-SUR-OISE			
Sous contrainte		Pour un épandage d'automne limiter la dose et/ou mettre une CIPAN à développement rapide, préférer un épandage de printemps. Epandre au plus proche des besoins de la culture	32,68
		Epandable 32,68	**Totale 32,68**
Parcelle : 20 - Ilot 20 située à CHEVRESIS-MONCEAU			
Sous contrainte		Injection directe ou enfouissement rapide ou épandage sur couvert végétal en place. Pour un épandage d'automne limiter la dose et/ou mettre une CIPAN à développement rapide, préférer un épandage de printemps. Epandre au plus proche des besoins de la culture	5,85
		Epandable 5,85	**Totale 5,85**
Parcelle : 21 - Ilot 21 située à CHEVRESIS-MONCEAU			
Sous contrainte		Injection directe ou enfouissement rapide ou épandage sur couvert végétal en place. Pour un épandage d'automne limiter la dose et/ou mettre une CIPAN à développement rapide, préférer un épandage de printemps. Epandre au plus proche des besoins de la culture	3,88
		Epandable 3,88	**Totale 3,88**

Parcelle : 22 - Ilot 22 située à LA FERTE-CHEVRESIS			
Sous contrainte		Injection directe ou enfouissement rapide ou épandage sur couvert végétal en place. Pour un épandage d'automne limiter la dose et/ou mettre une CIPAN à développement rapide, préférer un épandage de printemps. Epandre au plus proche des besoins de la culture	7,69
		Epandable **7,69**	**Totale** **7,69**

Parcelle : 23 - Ilot 23 située à MONCEAU-LE-NEUF-ET-FAUCOUZY			
Sous contrainte		Injection directe ou enfouissement rapide ou épandage sur couvert végétal en place. Pour un épandage d'automne limiter la dose et/ou mettre une CIPAN à développement rapide, préférer un épandage de printemps. Epandre au plus proche des besoins de la culture	3,21
		Epandable **3,21**	**Totale** **3,21**

Parcelle : 24 - Ilot 24 située à MONCEAU-LE-NEUF-ET-FAUCOUZY			
Sous contrainte		Injection directe ou enfouissement rapide ou épandage sur couvert végétal en place. Pour un épandage d'automne limiter la dose et/ou mettre une CIPAN à développement rapide, préférer un épandage de printemps. Epandre au plus proche des besoins de la culture	14,12
		Epandable **14,12**	**Totale** **14,12**

Parcelle : 25 - Ilot 25 située à MONCEAU-LE-NEUF-ET-FAUCOUZY			
Sous contrainte		Injection directe ou enfouissement rapide ou épandage sur couvert végétal en place. Pour un épandage d'automne limiter la dose et/ou mettre une CIPAN à développement rapide, préférer un épandage de printemps. Epandre au plus proche des besoins de la culture	2,20
Interdit	Isolement de tiers	Injection directe ou enfouissement rapide ou épandage sur couvert végétal en place. Pour un épandage d'automne limiter la dose et/ou mettre une CIPAN à développement rapide, préférer un épandage de printemps. Epandre au plus proche des besoins de la culture	0,33
		Epandable **2,20**	**Totale** **2,53**

Parcelle : 29 - Ilot 29 située à MONCEAU-LE-NEUF-ET-FAUCOUZY			
Sous contrainte		Injection directe ou enfouissement rapide ou épandage sur couvert végétal en place. Pour un épandage d'automne limiter la dose et/ou mettre une CIPAN à développement rapide, préférer un épandage de printemps. Epandre au plus proche des besoins de la culture	1,36
Interdit	Isolement de tiers	Injection directe ou enfouissement rapide ou épandage sur couvert végétal en place. Pour un épandage d'automne limiter la dose et/ou mettre une CIPAN à développement rapide, préférer un épandage de printemps. Epandre au plus proche des besoins de la culture	0,36
		Epandable **1,36**	**Totale** **1,72**

Parcelle : 30 - Ilot 30 située à RIBEMONT			
Sous contrainte		Pour un épandage d'automne limiter la dose et/ou mettre une CIPAN à développement rapide, préférer un épandage de printemps. Epandre au plus proche des besoins de la culture	8,87
		Epandable **8,87**	**Totale** **8,87**

Parcelle : 31 - Ilot 31 située à SERY-LES-MEZIERES			
Sous contrainte		Injection directe ou enfouissement rapide ou épandage sur couvert végétal en place. Pour un épandage d'automne limiter la dose et/ou mettre une CIPAN à développement rapide, préférer un épandage de printemps. Epandre au plus proche des besoins de la culture	5,43
		Epandable **5,43**	**Totale** **5,43**

Parcelle : 32 - Ilot 32 située à SURFONTAINE			
Sous contrainte		Pour un épandage d'automne limiter la dose et/ou mettre une CIPAN à développement rapide, préférer un épandage de printemps. Epandre au plus proche des besoins de la culture	3,43
		Epandable **3,43**	**Totale** **3,43**

Parcelle : 4 - Ilot 4 située à MEZIERES-SUR-OISE			
Interdit	Isolement de cours d'eau, Isolement de tiers	Interdit sauf mise en place du dispositif prévu par la réglementation en zone vulnérable, limitant le risque de ruissellement dans ce cas, injection directe ou enfouissement rapide ou épandage sur couvert végétal en place. Pour un épandage d'automne limiter la dose et/ou mettre une CIPAN à développement rapide, préférer un épandage de printemps. Epandre au plus proche des besoins de la culture	1,59
Sous contrainte		Interdit sauf mise en place du dispositif prévu par la réglementation en zone vulnérable, limitant le risque de ruissellement dans ce cas, injection directe ou enfouissement rapide ou épandage sur couvert végétal en place. Pour un épandage d'automne limiter la dose et/ou mettre une CIPAN à développement rapide, préférer un épandage de printemps. Epandre au plus proche des besoins de la culture	4,55
		Epandable **4,55**	**Totale** **6,14**

Parcelle : 7 - Ilot 7 située à SISSY			
Sous contrainte		Injection directe ou enfouissement rapide ou épandage sur couvert végétal en place. Pour un épandage d'automne limiter la dose et/ou mettre une CIPAN à développement rapide, préférer un épandage de printemps. Epandre au plus proche des besoins de la culture	39,97
		Epandable **39,97**	**Totale** **39,97**

Parcelle : 3-1 - Ilot 3-1 située à MEZIERES-SUR-OISE			
Sous contrainte		Injection directe ou enfouissement rapide ou épandage sur couvert végétal en place	5,47
		Epandable **5,47**	**Totale** **5,47**

Parcelle : 3-2 - Ilot 3-2 située à MEZIERES-SUR-OISE			
Sous contrainte		Injection directe ou enfouissement rapide ou épandage sur couvert végétal en place. Pour un épandage d'automne limiter la dose et/ou mettre une CIPAN à développement rapide, préférer un épandage de printemps. Epandre au plus proche des besoins de la culture	22,07
		Epandable **22,07**	**Totale** **22,07**

Superficie épandable : **275,06 ha**

Superficie totale : **277,34 ha**

Dernière modification du périmètre : 20/ 11/ 2019

LISTE DES PARCELLES DE PERIMETRE PAR EXPLOITATION

Périmètre d'épandage : **SAS CDG Energies Renouvelables** — **Geneste Philippe -**
Unité de production : **SAS CDG** — **- -**
Produit d'épandage : **Digestat liquide**

Aptitude	Motif d'exclusion	Recommandation agronomique	Surface (ha)
Parcelle : 2 - Ilot 2 située à MEZIERES-SUR-OISE			
Sous contrainte		Injection directe ou enfouissement rapide ou épandage sur couvert végétal en place	45,45
		Epandable 45,45	**Totale 45,45**
Parcelle : 3 - Ilot 3 située à SISSY			
Sous contrainte		Pour un épandage d'automne limiter la dose et/ou mettre une CIPAN à développement rapide, préférer un épandage de printemps. Epandre au plus proche des besoins de la culture	10,63
		Epandable 10,63	**Totale 10,63**
Parcelle : 5 - Ilot 5 située à MEZIERES-SUR-OISE			
Sous contrainte		Injection directe ou enfouissement rapide ou épandage sur couvert végétal en place	16,55
		Epandable 16,55	**Totale 16,55**
Parcelle : 65 - Ilot 65 située à MEZIERES-SUR-OISE			
Sous contrainte		Pas d'épandage en période d'engorgement du sol	1,55
Interdit	Isolement de cours d'eau, Isolement de surfaces en eau, Isolement de tiers	Pas d'épandage en période d'engorgement du sol	0,51
		Epandable 1,55	**Totale 2,06**
Parcelle : 66 - Ilot 66 située à MEZIERES-SUR-OISE			
Interdit	Isolement de surfaces en eau	Pour un épandage d'automne limiter la dose et/ou mettre une CIPAN à développement rapide, préférer un épandage de printemps. Epandre au plus proche des besoins de la culture	0,04
Sous contrainte		Pour un épandage d'automne limiter la dose et/ou mettre une CIPAN à développement rapide, préférer un épandage de printemps. Epandre au plus proche des besoins de la culture	1,71
		Epandable 1,71	**Totale 1,75**

Parcelle : 6-1 - Ilot 6-1 située à MEZIERES-SUR-OISE			
Sous contrainte		Injection directe ou enfouissement rapide ou épandage sur couvert végétal en place	17,15
		Epandable 17,15	**Totale 17,15**

Parcelle : 6-2 - Ilot 6-2 située à MEZIERES-SUR-OISE			
Sous contrainte		Pour un épandage d'automne limiter la dose et/ou mettre une CIPAN à développement rapide, préférer un épandage de printemps. Epandre au plus proche des besoins de la culture	18,41
		Epandable 18,41	**Totale 18,41**

Parcelle : 8-2 - Ilot 8-2 située à MEZIERES-SUR-OISE			
Sous contrainte		Pour un épandage d'automne limiter la dose et/ou mettre une CIPAN à développement rapide, préférer un épandage de printemps. Epandre au plus proche des besoins de la culture	17,64
		Epandable 17,64	**Totale 17,64**

Parcelle : 8-1 - Ilot 8-1 située à MEZIERES-SUR-OISE			
Sous contrainte		Injection directe ou enfouissement rapide ou épandage sur couvert végétal en place. Pour un épandage d'automne limiter la dose et/ou mettre une CIPAN à développement rapide, préférer un épandage de printemps. Epandre au plus proche des besoins de la culture	65,11
		Epandable 65,11	**Totale 65,11**

Superficie épandable : 194,20 ha

Superficie totale : 194,75 ha

Dernière modification du périmètre : 20/11/2019

LISTE DES PARCELLES DE PERIMETRE PAR EXPLOITATION

Périmètre d'épandage : **SAS CDG Energies Renouvelables** — **SCEA Le Relais -**

Unité de production : **SAS CDG** — **- -**

Produit d'épandage : **Digestat liquide**

Aptitude	Motif d'exclusion	Recommandation agronomique	Surface (ha)
Parcelle : 2 - Ilot 2 située à PLEINE-SELVE			
Sous contrainte		Injection directe ou enfouissement rapide ou épandage sur couvert végétal en place. Pour un épandage d'automne limiter la dose et/ou mettre une CIPAN à développement rapide, préférer un épandage de printemps. Epandre au plus proche des besoins de la culture. Pas d'épandage en période d'engorgement du sol	35,73
		Epandable 35,73	**Totale** 35,73
Parcelle : 3 - Ilot 3 située à MEZIERES-SUR-OISE			
Sous contrainte		Injection directe ou enfouissement rapide ou épandage sur couvert végétal en place. Pour un épandage d'automne limiter la dose et/ou mettre une CIPAN à développement rapide, préférer un épandage de printemps. Epandre au plus proche des besoins de la culture	0,38
Interdit	Isolement de tiers	Injection directe ou enfouissement rapide ou épandage sur couvert végétal en place. Pour un épandage d'automne limiter la dose et/ou mettre une CIPAN à développement rapide, préférer un épandage de printemps. Epandre au plus proche des besoins de la culture	0,45
		Epandable 0,38	**Totale** 0,83
Parcelle : 86 - Ilot 86 située à CHATILLON-SUR-OISE			
Sous contrainte		Interdit sauf mise en place du dispositif prévu par la réglementation en zone vulnérable, limitant le risque de ruissellement dans ce cas, injection directe ou enfouissement rapide ou épandage sur couvert végétal en place	8,86
		Epandable 8,86	**Totale** 8,86
Parcelle : 1-1 - Ilot 1-1 située à RIBEMONT			
Sous contrainte		Injection directe ou enfouissement rapide ou épandage sur couvert végétal en place. Pour un épandage d'automne limiter la dose et/ou mettre une CIPAN à développement rapide, préférer un épandage de printemps. Epandre au plus proche des besoins de la culture	9,99
		Epandable 9,99	**Totale** 9,99

Parcelle : 1-2 - Ilot 1-2 située à RIBEMONT			
Sous contrainte		Interdit sauf mise en place du dispositif prévu par la réglementation en zone vulnérable, limitant le risque de ruissellement dans ce cas, injection directe ou enfouissement rapide ou épandage sur couvert végétal en place. Pour un épandage d'automne limiter la dose et/ou mettre une CIPAN à développement rapide, préférer un épandage de printemps. Epandre au plus proche des besoins de la culture	40,04
		Epandable **40,04**	**Totale** **40,04**

Superficie épandable : **95,00 ha**

Superficie totale : **95,45 ha**

Dernière modification du périmètre : 20/11/2019

LISTE DES PARCELLES DE PERIMETRE PAR EXPLOITATION

Périmètre d'épandage : **SAS CDG Energies Renouvelables** — **SCEA Saint Humbert -**
Unité de production : **SAS CDG** — **- -**
Produit d'épandage : **Digestat liquide**

Aptitude	Motif d'exclusion	Recommandation agronomique	Surface (ha)
Parcelle : 1 - Ilot 1 située à MÉZIÈRES-SUR-OISE			
Sous contrainte		Injection directe ou enfouissement rapide ou épandage sur couvert végétal en place. Pour un épandage d'automne limiter la dose et/ou mettre une CIPAN à développement rapide, préférer un épandage de printemps. Epandre au plus proche des besoins de la culture	20,88
		Epandable 20,88	**Totale 20,88**
Parcelle : 4 - Ilot 4 située à MÉZIÈRES-SUR-OISE			
Interdit	Isolement de tiers	Injection directe ou enfouissement rapide ou épandage sur couvert végétal en place. Pour un épandage d'automne limiter la dose et/ou mettre une CIPAN à développement rapide, préférer un épandage de printemps. Epandre au plus proche des besoins de la culture	1,68
Sous contrainte		Injection directe ou enfouissement rapide ou épandage sur couvert végétal en place. Pour un épandage d'automne limiter la dose et/ou mettre une CIPAN à développement rapide, préférer un épandage de printemps. Epandre au plus proche des besoins de la culture	30,36
		Epandable 30,36	**Totale 32,04**
Parcelle : 2-1 - Ilot 2-1 située à MÉZIÈRES-SUR-OISE			
Sous contrainte		Injection directe ou enfouissement rapide ou épandage sur couvert végétal en place. Pour un épandage d'automne limiter la dose et/ou mettre une CIPAN à développement rapide, préférer un épandage de printemps. Epandre au plus proche des besoins de la culture	115,92
		Epandable 115,92	**Totale 115,92**
Parcelle : 2-2 - Ilot 2-2 située à MÉZIÈRES-SUR-OISE			
Sous contrainte		Injection directe ou enfouissement rapide ou épandage sur couvert végétal en place. Pour un épandage d'automne limiter la dose et/ou mettre une CIPAN à développement rapide, préférer un épandage de printemps. Epandre au plus proche des besoins de la culture	21,59
		Epandable 21,59	**Totale 21,59**

Parcelle : 2-2 - Ilot 2-2 située à MÉZIÈRES-SUR-OISE

Superficie épandable : **188,75 ha**

Superficie totale : **190,43 ha**

Dernière modification du périmètre : 20/ 11/ 2019

LISTE DES PARCELLES DE PERIMETRE PAR EXPLOITATION

Périmètre d'épandage : **SAS CDG Energies Renouvelables** — **SCEA Hubert Geneste -**

Unité de production : **SAS CDG** — **- -**

Produit d'épandage : **Digestat liquide**

Aptitude	Motif d'exclusion	Recommandation agronomique	Surface (ha)
Parcelle : 1 - Ilot 1 située à MEZIERES-SUR-OISE			
Sous contrainte		Injection directe ou enfouissement rapide ou épandage sur couvert végétal en place. Pour un épandage d'automne limiter la dose et/ou mettre une CIPAN à développement rapide, préférer un épandage de printemps. Epandre au plus proche des besoins de la culture	0,03
Interdit	Isolement de tiers	Injection directe ou enfouissement rapide ou épandage sur couvert végétal en place. Pour un épandage d'automne limiter la dose et/ou mettre une CIPAN à développement rapide, préférer un épandage de printemps. Epandre au plus proche des besoins de la culture	0,29
		Epandable **0,03**	**Totale** **0,32**
Parcelle : 11 - Ilot 11 située à ALAINCOURT			
Sous contrainte		Interdit sauf mise en place du dispositif prévu par la réglementation en zone vulnérable, limitant le risque de ruissellement dans ce cas, injection directe ou enfouissement rapide ou épandage sur couvert végétal en place. Pour un épandage d'automne limiter la dose et/ou mettre une CIPAN à développement rapide, préférer un épandage de printemps. Epandre au plus proche des besoins de la culture	1,28
		Epandable **1,28**	**Totale** **1,28**
Parcelle : 12 - Ilot 12 située à MEZIERES-SUR-OISE			
Interdit	Isolement de cours d'eau	Pour un épandage d'automne limiter la dose et/ou mettre une CIPAN à développement rapide, préférer un épandage de printemps. Epandre au plus proche des besoins de la culture. Pas d'épandage en période d'engorgement du sol	0,09
Sous contrainte		Pour un épandage d'automne limiter la dose et/ou mettre une CIPAN à développement rapide, préférer un épandage de printemps. Epandre au plus proche des besoins de la culture. Pas d'épandage en période d'engorgement du sol	1,04
		Epandable **1,04**	**Totale** **1,13**

Parcelle : 13 - Ilot 13 située à URVILLERS			
Sous contrainte		Injection directe ou enfouissement rapide ou épandage sur couvert végétal en place. Pour un épandage d'automne limiter la dose et/ou mettre une CIPAN à développement rapide, préférer un épandage de printemps. Epandre au plus proche des besoins de la culture	10,83
		Epandable **10,83**	**Totale** **10,83**

Parcelle : 14 - Ilot 14 située à GAUCHY			
Sous contrainte		Pour un épandage d'automne limiter la dose et/ou mettre une CIPAN à développement rapide, préférer un épandage de printemps. Epandre au plus proche des besoins de la culture	1,27
Interdit	Isolement de tiers	Pour un épandage d'automne limiter la dose et/ou mettre une CIPAN à développement rapide, préférer un épandage de printemps. Epandre au plus proche des besoins de la culture	0,53
		Epandable **1,27**	**Totale** **1,80**

Parcelle : 15 - Ilot 15 située à URVILLERS			
Sous contrainte		Injection directe ou enfouissement rapide ou épandage sur couvert végétal en place. Pour un épandage d'automne limiter la dose et/ou mettre une CIPAN à développement rapide, préférer un épandage de printemps. Epandre au plus proche des besoins de la culture	6,27
		Epandable **6,27**	**Totale** **6,27**

Parcelle : 17 - Ilot 17 située à MEZIERES-SUR-OISE			
Interdit	Isolement de tiers	Injection directe ou enfouissement rapide ou épandage sur couvert végétal en place	0,55
Sous contrainte		Injection directe ou enfouissement rapide ou épandage sur couvert végétal en place	1,25
		Epandable **1,25**	**Totale** **1,80**

Parcelle : 18 - Ilot 18 située à ALAINCOURT			
Sous contrainte		Injection directe ou enfouissement rapide ou épandage sur couvert végétal en place. Pour un épandage d'automne limiter la dose et/ou mettre une CIPAN à développement rapide, préférer un épandage de printemps. Epandre au plus proche des besoins de la culture	0,24
Interdit	Isolement de tiers	Injection directe ou enfouissement rapide ou épandage sur couvert végétal en place. Pour un épandage d'automne limiter la dose et/ou mettre une CIPAN à développement rapide, préférer un épandage de printemps. Epandre au plus proche des besoins de la culture	0,26
		Epandable **0,24**	**Totale** **0,50**

Parcelle : 19 - Ilot 19 située à SISSY			
Sous contrainte		Interdit sauf sur prairie implantée depuis plus de 6 mois avec mise en place du dispositif prévu par la réglementation en zone vulnérable, limitant le risque de ruissellement dans ce cas injection directe ou enfouissement rapide ou épandage sur couvert végétal en place. Pour un épandage d'automne limiter la dose et/ou mettre	4,14

Parcelle : 19 - Ilot 19 située à SISSY			
		une CIPAN à développement rapide, préférer un épandage de printemps. Epandre au plus proche des besoins de la culture	
		Epandable **4,14**	**Totale** **4,14**

Parcelle : 2 - Ilot 2 située à MEZIERES-SUR-OISE			
Sous contrainte		Pour un épandage d'automne limiter la dose et/ou mettre une CIPAN à développement rapide, préférer un épandage de printemps. Epandre au plus proche des besoins de la culture. Pas d'épandage en période d'engorgement du sol	0,12
Interdit	Isolement de cours d'eau, Isolement de tiers	Pour un épandage d'automne limiter la dose et/ou mettre une CIPAN à développement rapide, préférer un épandage de printemps. Epandre au plus proche des besoins de la culture. Pas d'épandage en période d'engorgement du sol	0,30
		Epandable **0,12**	**Totale** **0,42**

Parcelle : 21 - Ilot 21 située à URVILLERS			
Sous contrainte		Injection directe ou enfouissement rapide ou épandage sur couvert végétal en place. Pour un épandage d'automne limiter la dose et/ou mettre une CIPAN à développement rapide, préférer un épandage de printemps. Epandre au plus proche des besoins de la culture	12,48
Interdit	Isolement de tiers	Injection directe ou enfouissement rapide ou épandage sur couvert végétal en place. Pour un épandage d'automne limiter la dose et/ou mettre une CIPAN à développement rapide, préférer un épandage de printemps. Epandre au plus proche des besoins de la culture	0,00
		Epandable **12,48**	**Totale** **12,48**

Parcelle : 22 - Ilot 22 située à MEZIERES-SUR-OISE			
Sous contrainte		Injection directe ou enfouissement rapide ou épandage sur couvert végétal en place. Pour un épandage d'automne limiter la dose et/ou mettre une CIPAN à développement rapide, préférer un épandage de printemps. Epandre au plus proche des besoins de la culture	0,24
Interdit	Isolement de tiers	Injection directe ou enfouissement rapide ou épandage sur couvert végétal en place. Pour un épandage d'automne limiter la dose et/ou mettre une CIPAN à développement rapide, préférer un épandage de printemps. Epandre au plus proche des besoins de la culture	0,29
		Epandable **0,24**	**Totale** **0,53**

Parcelle : 23 - Ilot 23 située à MEZIERES-SUR-OISE			
Sous contrainte		Injection directe ou enfouissement rapide ou épandage sur couvert végétal en place. Pour un épandage d'automne limiter la dose et/ou mettre une CIPAN à développement rapide, préférer un épandage de printemps. Epandre au plus proche des besoins de la culture	3,62
		Epandable **3,62**	**Totale** **3,62**

Parcelle : 24 - Ilot 24 située à MEZIERES-SUR-OISE			
Interdit	Isolement de tiers	Injection directe ou enfouissement rapide ou épandage sur couvert végétal en place. Pour un épandage d'automne limiter la dose et/ou mettre une CIPAN à développement rapide, préférer un épandage de printemps. Epandre au plus proche des besoins de la culture	0,65
Sous contrainte		Injection directe ou enfouissement rapide ou épandage sur couvert végétal en place. Pour un épandage d'automne limiter la dose et/ou mettre une CIPAN à développement rapide, préférer un épandage de printemps. Epandre au plus proche des besoins de la culture	2,43
		Epandable 2,43	**Totale 3,08**

Parcelle : 25 - Ilot 25 située à MEZIERES-SUR-OISE			
Sous contrainte		Injection directe ou enfouissement rapide ou épandage sur couvert végétal en place	9,10
		Epandable 9,10	**Totale 9,10**

Parcelle : 26 - Ilot 26 située à URVILLERS			
Sous contrainte		Injection directe ou enfouissement rapide ou épandage sur couvert végétal en place. Pour un épandage d'automne limiter la dose et/ou mettre une CIPAN à développement rapide, préférer un épandage de printemps. Epandre au plus proche des besoins de la culture	3,42
Interdit	Isolement de tiers	Injection directe ou enfouissement rapide ou épandage sur couvert végétal en place. Pour un épandage d'automne limiter la dose et/ou mettre une CIPAN à développement rapide, préférer un épandage de printemps. Epandre au plus proche des besoins de la culture	0,17
		Epandable 3,42	**Totale 3,59**

Parcelle : 28 - Ilot 28 située à MEZIERES-SUR-OISE			
Sous contrainte		Injection directe ou enfouissement rapide ou épandage sur couvert végétal en place. Pour un épandage d'automne limiter la dose et/ou mettre une CIPAN à développement rapide, préférer un épandage de printemps. Epandre au plus proche des besoins de la culture	0,46
		Epandable 0,46	**Totale 0,46**

Parcelle : 29 - Ilot 29 située à MEZIERES-SUR-OISE			
Sous contrainte		Injection directe ou enfouissement rapide ou épandage sur couvert végétal en place. Pour un épandage d'automne limiter la dose et/ou mettre une CIPAN à développement rapide, préférer un épandage de printemps. Epandre au plus proche des besoins de la culture	5,18
Interdit	Isolement de tiers	Injection directe ou enfouissement rapide ou épandage sur couvert végétal en place. Pour un épandage d'automne limiter la dose et/ou mettre une CIPAN à développement rapide, préférer un épandage de printemps. Epandre au plus proche des besoins de la culture	0,21
		Epandable 5,18	**Totale 5,39**

Parcelle : 3 - Ilot 3 située à URVILLERS			
Sous contrainte		Injection directe ou enfouissement rapide ou épandage sur couvert végétal en place. Pour un épandage d'automne limiter la dose et/ou mettre une CIPAN à développement rapide, préférer un épandage de printemps. Epandre au plus proche des besoins de la culture	2,81
		Epandable **2,81**	**Totale** **2,81**

Parcelle : 30 - Ilot 30 située à ITANCOURT			
Sous contrainte		Injection directe ou enfouissement rapide ou épandage sur couvert végétal en place. Pour un épandage d'automne limiter la dose et/ou mettre une CIPAN à développement rapide, préférer un épandage de printemps. Epandre au plus proche des besoins de la culture	1,02
Interdit	Isolement de tiers	Injection directe ou enfouissement rapide ou épandage sur couvert végétal en place. Pour un épandage d'automne limiter la dose et/ou mettre une CIPAN à développement rapide, préférer un épandage de printemps. Epandre au plus proche des besoins de la culture	0,24
		Epandable **1,02**	**Totale** **1,26**

Parcelle : 31 - Ilot 31 située à THENELLES			
Sous contrainte		Injection directe ou enfouissement rapide ou épandage sur couvert végétal en place. Pour un épandage d'automne limiter la dose et/ou mettre une CIPAN à développement rapide, préférer un épandage de printemps. Epandre au plus proche des besoins de la culture	4,16
Interdit	Isolement de cours d'eau	Injection directe ou enfouissement rapide ou épandage sur couvert végétal en place. Pour un épandage d'automne limiter la dose et/ou mettre une CIPAN à développement rapide, préférer un épandage de printemps. Epandre au plus proche des besoins de la culture	0,00
		Epandable **4,16**	**Totale** **4,16**

Parcelle : 32 - Ilot 32 située à SERY-LES-MEZIERES			
Sous contrainte		Injection directe ou enfouissement rapide ou épandage sur couvert végétal en place. Pour un épandage d'automne limiter la dose et/ou mettre une CIPAN à développement rapide, préférer un épandage de printemps. Epandre au plus proche des besoins de la culture	2,28
Interdit	Isolement de cours d'eau, Isolement de surfaces en eau	Injection directe ou enfouissement rapide ou épandage sur couvert végétal en place. Pour un épandage d'automne limiter la dose et/ou mettre une CIPAN à développement rapide, préférer un épandage de printemps. Epandre au plus proche des besoins de la culture	0,09
		Epandable **2,28**	**Totale** **2,37**

Parcelle : 4 - Ilot 4 située à SERY-LES-MEZIERES			
Interdit	Isolement de cours d'eau	Pour un épandage d'automne limiter la dose et/ou mettre une CIPAN à développement rapide, préférer un épandage de printemps. Epandre au plus proche des besoins de la culture. Pas d'épandage en période d'engorgement du sol	0,25

Parcelle : 4 - Ilot 4 située à SERY-LES-MEZIERES			
Sous contrainte		Pour un épandage d'automne limiter la dose et/ou mettre une CIPAN à développement rapide, préférer un épandage de printemps. Epandre au plus proche des besoins de la culture. Pas d'épandage en période d'engorgement du sol	2,28
		Epandable **2,28**	**Totale** **2,53**

Parcelle : 5 - Ilot 5 située à ITANCOURT			
Sous contrainte		Pour un épandage d'automne limiter la dose et/ou mettre une CIPAN à développement rapide, préférer un épandage de printemps. Epandre au plus proche des besoins de la culture	1,29
		Epandable **1,29**	**Totale** **1,29**

Parcelle : 6 - Ilot 6 située à CERIZY			
Sous contrainte		Interdit sauf mise en place du dispositif prévu par la réglementation en zone vulnérable, limitant le risque de ruissellement dans ce cas, injection directe ou enfouissement rapide ou épandage sur couvert végétal en place. Pour un épandage d'automne limiter la dose et/ou mettre une CIPAN à développement rapide, préférer un épandage de printemps. Epandre au plus proche des besoins de la culture	14,91
		Epandable **14,91**	**Totale** **14,91**

Parcelle : 8 - Ilot 8 située à ALAINCOURT			
Sous contrainte		Injection directe ou enfouissement rapide ou épandage sur couvert végétal en place. Pour un épandage d'automne limiter la dose et/ou mettre une CIPAN à développement rapide, préférer un épandage de printemps. Epandre au plus proche des besoins de la culture	3,35
Interdit	Isolement de tiers	Injection directe ou enfouissement rapide ou épandage sur couvert végétal en place. Pour un épandage d'automne limiter la dose et/ou mettre une CIPAN à développement rapide, préférer un épandage de printemps. Epandre au plus proche des besoins de la culture	0,32
		Epandable **3,35**	**Totale** **3,67**

Parcelle : 9 - Ilot 9 située à MEZIERES-SUR-OISE			
Sous contrainte		Pour un épandage d'automne limiter la dose et/ou mettre une CIPAN à développement rapide, préférer un épandage de printemps. Epandre au plus proche des besoins de la culture. Pas d'épandage en période d'engorgement du sol	4,45
Interdit	Isolement de cours d'eau, Isolement de surfaces en eau	Pour un épandage d'automne limiter la dose et/ou mettre une CIPAN à développement rapide, préférer un épandage de printemps. Epandre au plus proche des besoins de la culture. Pas d'épandage en période d'engorgement du sol	0,80
		Epandable **4,45**	**Totale** **5,25**

Parcelle : 7-1 - Ilot 7-1 située à MEZIERES-SUR-OISE			
Sous contrainte		Injection directe ou enfouissement rapide ou épandage sur couvert végétal en place. Pour un épandage d'automne limiter la dose et/ou mettre une CIPAN à développement rapide, préférer un épandage de printemps. Epandre au plus proche des besoins de la culture	4,58

Parcelle : 7-1 - Ilot 7-1 située à MEZIERES-SUR-OISE			
Interdit	Isolement de points d'eau, Isolement de tiers	Injection directe ou enfouissement rapide ou épandage sur couvert végétal en place. Pour un épandage d'automne limiter la dose et/ou mettre une CIPAN à développement rapide, préférer un épandage de printemps. Epandre au plus proche des besoins de la culture	0,58
		Epandable **4,58**	**Totale** **5,16**

Parcelle : 7-2 - Ilot 7-2 située à MEZIERES-SUR-OISE			
Sous contrainte		Interdit sauf mise en place du dispositif prévu par la réglementation en zone vulnérable, limitant le risque de ruissellement dans ce cas, injection directe ou enfouissement rapide ou épandage sur couvert végétal en place. Pour un épandage d'automne limiter la dose et/ou mettre une CIPAN à développement rapide, préférer un épandage de printemps. Epandre au plus proche des besoins de la culture	1,92
Interdit	Isolement de tiers	Interdit sauf mise en place du dispositif prévu par la réglementation en zone vulnérable, limitant le risque de ruissellement dans ce cas, injection directe ou enfouissement rapide ou épandage sur couvert végétal en place. Pour un épandage d'automne limiter la dose et/ou mettre une CIPAN à développement rapide, préférer un épandage de printemps. Epandre au plus proche des besoins de la culture	0,79
		Epandable **1,92**	**Totale** **2,71**

Parcelle : 10-1 - Ilot 10-1 située à MEZIERES-SUR-OISE			
Sous contrainte		Injection directe ou enfouissement rapide ou épandage sur couvert végétal en place. Pour un épandage d'automne limiter la dose et/ou mettre une CIPAN à développement rapide, préférer un épandage de printemps. Epandre au plus proche des besoins de la culture	7,10
		Epandable **7,10**	**Totale** **7,10**

Parcelle : 10-2 - Ilot 10-2 située à MEZIERES-SUR-OISE			
Sous contrainte		Injection directe ou enfouissement rapide ou épandage sur couvert végétal en place. Pour un épandage d'automne limiter la dose et/ou mettre une CIPAN à développement rapide, préférer un épandage de printemps. Epandre au plus proche des besoins de la culture	3,20
		Epandable **3,20**	**Totale** **3,20**

Parcelle : 10-3 - Ilot 10-3 située à MEZIERES-SUR-OISE			
Sous contrainte		Injection directe ou enfouissement rapide ou épandage sur couvert végétal en place	4,31
		Epandable **4,31**	**Totale** **4,31**

Parcelle : 10-4 - Ilot 10-4 située à MEZIERES-SUR-OISE			
Sous contrainte		Injection directe ou enfouissement rapide ou épandage sur couvert végétal en place. Pour un épandage d'automne limiter la dose et/ou mettre une CIPAN à développement rapide, préférer un épandage de printemps. Epandre au plus proche des besoins de la culture	3,24
		Epandable **3,24**	**Totale** **3,24**

Parcelle : 10-5 - Ilot 10-5 située à MEZIERES-SUR-OISE			
Sous contrainte		Injection directe ou enfouissement rapide ou épandage sur couvert végétal en place	7,47
		Epandable **7,47**	**Totale** **7,47**

Superficie épandable : **131,77 ha**

Superficie totale : **138,18 ha**

Dernière modification du périmètre : 20/ 11/ 2019

LISTE DES PARCELLES DE PERIMETRE PAR EXPLOITATION

Périmètre d'épandage : **SAS CDG Energies Renouvelables**
Unité de production : **SAS CDG**
Produit d'épandage : **Digestat liquide**

SCEA de la Vallée de l'Oise -
- -

Aptitude	Motif d'exclusion	Recommandation agronomique	Surface (ha)
Parcelle : 2 - Ilot 2 située à URVILLERS			
Sous contrainte		Injection directe ou enfouissement rapide ou épandage sur couvert végétal en place. Pour un épandage d'automne limiter la dose et/ou mettre une CIPAN à développement rapide, préférer un épandage de printemps. Epandre au plus proche des besoins de la culture	25,86
		Epandable 25,86	**Totale 25,86**
Parcelle : 3 - Ilot 3 située à URVILLERS			
Interdit	Isolement de tiers	Injection directe ou enfouissement rapide ou épandage sur couvert végétal en place. Pour un épandage d'automne limiter la dose et/ou mettre une CIPAN à développement rapide, préférer un épandage de printemps. Epandre au plus proche des besoins de la culture	0,28
Sous contrainte		Injection directe ou enfouissement rapide ou épandage sur couvert végétal en place. Pour un épandage d'automne limiter la dose et/ou mettre une CIPAN à développement rapide, préférer un épandage de printemps. Epandre au plus proche des besoins de la culture	24,76
		Epandable 24,76	**Totale 25,04**
Parcelle : 5 - Ilot 5 située à ALAINCOURT			
Sous contrainte		Injection directe ou enfouissement rapide ou épandage sur couvert végétal en place. Pour un épandage d'automne limiter la dose et/ou mettre une CIPAN à développement rapide, préférer un épandage de printemps. Epandre au plus proche des besoins de la culture	61,25
		Epandable 61,25	**Totale 61,25**
Parcelle : 6 - Ilot 6 située à MONTESCOURT-LIZEROLLES			
Sous contrainte		Pour un épandage d'automne limiter la dose et/ou mettre une CIPAN à développement rapide, préférer un épandage de printemps. Epandre au plus proche des besoins de la culture	0,28
		Epandable 0,28	**Totale 0,28**

Parcelle : 7 - Ilot 7 située à MONTESCOURT-LIZEROLLES			
Sous contrainte		Pour un épandage d'automne limiter la dose et/ou mettre une CIPAN à développement rapide, préférer un épandage de printemps. Epandre au plus proche des besoins de la culture. Pas d'épandage en période d'engorgement du sol	14,83
Interdit	Isolement de tiers	Pour un épandage d'automne limiter la dose et/ou mettre une CIPAN à développement rapide, préférer un épandage de printemps. Epandre au plus proche des besoins de la culture. Pas d'épandage en période d'engorgement du sol	0,14
		Epandable **14,83**	**Totale** **14,97**

Parcelle : 8 - Ilot 8 située à GIBERCOURT			
Interdit		Parcelle inapte à l'épandage pour ce type d'effluent	4,39
		Epandable **0,00**	**Totale** **4,39**

Parcelle : 9 - Ilot 9 située à MEZIERES-SUR-OISE			
Sous contrainte		Pour un épandage d'automne limiter la dose et/ou mettre une CIPAN à développement rapide, préférer un épandage de printemps. Epandre au plus proche des besoins de la culture	0,46
		Epandable **0,46**	**Totale** **0,46**

Parcelle : 12-1 - Ilot 12-1 située à ITANCOURT			
Interdit	Périmètres de captage	Injection directe ou enfouissement rapide ou épandage sur couvert végétal en place. Pour un épandage d'automne limiter la dose et/ou mettre une CIPAN à développement rapide, préférer un épandage de printemps. Epandre au plus proche des besoins de la culture	2,58
Sous contrainte		Injection directe ou enfouissement rapide ou épandage sur couvert végétal en place. Pour un épandage d'automne limiter la dose et/ou mettre une CIPAN à développement rapide, préférer un épandage de printemps. Epandre au plus proche des besoins de la culture	1,42
		Epandable **1,42**	**Totale** **4,00**

Parcelle : 12-2 - Ilot 12-2 située à ITANCOURT			
Interdit	Périmètres de captage	Injection directe ou enfouissement rapide ou épandage sur couvert végétal en place. Pour un épandage d'automne limiter la dose et/ou mettre une CIPAN à développement rapide, préférer un épandage de printemps. Epandre au plus proche des besoins de la culture	2,94
Sous contrainte		Injection directe ou enfouissement rapide ou épandage sur couvert végétal en place. Pour un épandage d'automne limiter la dose et/ou mettre une CIPAN à développement rapide, préférer un épandage de printemps. Epandre au plus proche des besoins de la culture	4,15
		Epandable **4,15**	**Totale** **7,09**

Superficie épandable : **133,01 ha**

Superficie totale : **143,34 ha**

Dernière modification du périmètre : 20/11/2019

LISTE DES PARCELLES DE PERIMETRE PAR EXPLOITATION

Périmètre d'épandage : **SAS CDG Energies Renouvelables** — **SCEA CEPY -**

Unité de production : **SAS CDG** — **- -**

Produit d'épandage : **Digestat liquide**

Aptitude	Motif d'exclusion	Recommandation agronomique	Surface (ha)
Parcelle : 48 - Ilot 48 située à SISSY			
Sous contrainte		Injection directe ou enfouissement rapide ou épandage sur couvert végétal en place. Pour un épandage d'automne limiter la dose et/ou mettre une CIPAN à développement rapide, préférer un épandage de printemps. Epandre au plus proche des besoins de la culture	3,99
		Epandable 3,99	**Totale** 3,99
Parcelle : 55 - Ilot 55 située à SISSY			
Interdit	Isolement de tiers	Injection directe ou enfouissement rapide ou épandage sur couvert végétal en place. Pour un épandage d'automne limiter la dose et/ou mettre une CIPAN à développement rapide, préférer un épandage de printemps. Epandre au plus proche des besoins de la culture	0,73
Sous contrainte		Injection directe ou enfouissement rapide ou épandage sur couvert végétal en place. Pour un épandage d'automne limiter la dose et/ou mettre une CIPAN à développement rapide, préférer un épandage de printemps. Epandre au plus proche des besoins de la culture	63,48
		Epandable 63,48	**Totale** 64,21

Superficie épandable : **67,47 ha**

Superficie totale : **68,20 ha**

Dernière modification du périmètre : 20/11/2019

LISTE DES PARCELLES DE PERIMETRE PAR EXPLOITATION

Périmètre d'épandage : SAS CDG Energies Renouvelables — **SCEA Bellevue -**
Unité de production : SAS CDG — **- -**
Produit d'épandage : Digestat solide (après séparation de phases)

Aptitude	Motif d'exclusion	Recommandation agronomique	Surface (ha)
Parcelle : 1 - Ilot 1 située à RENANSART			
Sans contrainte		Pas de prescription particulière au-delà de la réglementation	22,43
		Epandable 22,43	**Totale** 22,43
Parcelle : 2 - Ilot 2 située à NOUVION-LE-COMTE			
Sans contrainte		Pas de prescription particulière au-delà de la réglementation	60,42
		Epandable 60,42	**Totale** 60,42
Parcelle : 3 - Ilot 3 située à NOUVION-LE-COMTE			
Sous contrainte		Epandage suivi ou sur couvert végétal	1,52
		Epandable 1,52	**Totale** 1,52

Superficie épandable : 84,37 ha
Superficie totale : 84,37 ha

Dernière modification du périmètre : 20/11/2019

LISTE DES PARCELLES DE PERIMETRE PAR EXPLOITATION

Périmètre d'épandage : **SAS CDG Energies Renouvelables** — **Geneste Brigitte -**
Unité de production : **SAS CDG** — **- -**
Produit d'épandage : **Digestat solide (après séparation de phases)**

Aptitude	Motif d'exclusion	Recommandation agronomique	Surface (ha)
Parcelle : 2 - Ilot 2 située à MEZIERES-SUR-OISE			
Sans contrainte		Pas de prescription particulière au-delà de la réglementation	9,32
		Epandable 9,32	**Totale 9,32**
Parcelle : 3 - Ilot 3 située à URVILLERS			
Interdit	Périmètres de captage	Pas de prescription particulière au-delà de la réglementation	22,16
Sans contrainte		Pas de prescription particulière au-delà de la réglementation	9,54
		Epandable 9,54	**Totale 31,70**
Parcelle : 4 - Ilot 4 située à MEZIERES-SUR-OISE			
Sans contrainte		Pas de prescription particulière au-delà de la réglementation	0,14
Interdit	Isolement de tiers	Pas de prescription particulière au-delà de la réglementation	0,44
		Epandable 0,14	**Totale 0,58**
Parcelle : 5 - Ilot 5 située à CHATILLON-SUR-OISE			
Sans contrainte		Pas de prescription particulière au-delà de la réglementation	1,62
		Epandable 1,62	**Totale 1,62**
Parcelle : 6 - Ilot 6 située à MEZIERES-SUR-OISE			
Sans contrainte		Pas de prescription particulière au-delà de la réglementation	12,12
		Epandable 12,12	**Totale 12,12**
Parcelle : 90 - Ilot 90 située à MEZIERES-SUR-OISE			
Sans contrainte		Pas de prescription particulière au-delà de la réglementation	14,96
		Epandable 14,96	**Totale 14,96**

Parcelle : 90 - Ilot 90 située à MEZIERES-SUR-OISE

Superficie épandable : **47,70 ha**

Superficie totale : **70,30 ha**

Dernière modification du périmètre : 20/ 11/ 2019

LISTE DES PARCELLES DE PERIMETRE PAR EXPLOITATION

Périmètre d'épandage : **SAS CDG Energies Renouvelables** — **EARL de Cambry -**
Unité de production : **SAS CDG** — **- -**
Produit d'épandage : **Digestat solide (après séparation de phases)**

Aptitude	Motif d'exclusion	Recommandation agronomique	Surface (ha)
Parcelle : 1 - Ilot 1 située à MESNIL-SAINT-LAURENT			
Interdit	Isolement de tiers	Pas d'épandage en période d'engorgement du sol	0,65
Sous contrainte		Pas d'épandage en période d'engorgement du sol	21,58
		Epandable 21,58	**Totale 22,23**
Parcelle : 10 - Ilot 10 située à MESNIL-SAINT-LAURENT			
Interdit	Isolement de surfaces en eau	Pas de prescription particulière au-delà de la réglementation	0,49
Sans contrainte		Pas de prescription particulière au-delà de la réglementation	11,65
		Epandable 11,65	**Totale 12,14**
Parcelle : 11 - Ilot 11 située à MESNIL-SAINT-LAURENT			
Sans contrainte		Pas de prescription particulière au-delà de la réglementation	6,32
		Epandable 6,32	**Totale 6,32**
Parcelle : 12 - Ilot 12 située à MESNIL-SAINT-LAURENT			
Sans contrainte		Pas de prescription particulière au-delà de la réglementation	7,01
		Epandable 7,01	**Totale 7,01**
Parcelle : 13 - Ilot 13 située à SISSY			
Sans contrainte		Pas de prescription particulière au-delà de la réglementation	1,46
		Epandable 1,46	**Totale 1,46**
Parcelle : 14 - Ilot 14 située à MESNIL-SAINT-LAURENT			
Sans contrainte		Pas de prescription particulière au-delà de la réglementation	0,97
Interdit	Isolement de tiers	Pas de prescription particulière au-delà de la réglementation	0,55
		Epandable 0,97	**Totale 1,52**

Parcelle : 2 - Ilot 2 située à MESNIL-SAINT-LAURENT			
Sans contrainte		Pas de prescription particulière au-delà de la réglementation	27,46
Interdit	Isolement de points d'eau, Isolement de tiers	Pas de prescription particulière au-delà de la réglementation	0,79
		Epandable **27,46**	**Totale** **28,25**

Parcelle : 3 - Ilot 3 située à SISSY			
Sous contrainte		Pas d'épandage en période d'engorgement du sol	95,73
Interdit	Isolement de points d'eau	Pas d'épandage en période d'engorgement du sol	0,07
		Epandable **95,73**	**Totale** **95,80**

Parcelle : 4 - Ilot 4 située à MESNIL-SAINT-LAURENT			
Sous contrainte		Pas d'épandage en période d'engorgement du sol	53,79
		Epandable **53,79**	**Totale** **53,79**

Parcelle : 5 - Ilot 5 située à SISSY			
Sans contrainte		Pas de prescription particulière au-delà de la réglementation	2,55
		Epandable **2,55**	**Totale** **2,55**

Parcelle : 6 - Ilot 6 située à MESNIL-SAINT-LAURENT			
Interdit	Isolement de tiers	Epandage suivi ou sur couvert végétal	0,86
Sous contrainte		Epandage suivi ou sur couvert végétal	8,57
		Epandable **8,57**	**Totale** **9,43**

Parcelle : 7 - Ilot 7 située à MESNIL-SAINT-LAURENT			
Sans contrainte		Pas de prescription particulière au-delà de la réglementation	11,74
		Epandable **11,74**	**Totale** **11,74**

Parcelle : 9 - Ilot 9 située à MESNIL-SAINT-LAURENT			
Sans contrainte		Pas de prescription particulière au-delà de la réglementation	14,52
		Epandable **14,52**	**Totale** **14,52**

Superficie épandable : **263,35 ha**

Superficie totale : **266,76 ha**

Dernière modification du périmètre : 20/ 11/ 2019

LISTE DES PARCELLES DE PERIMETRE PAR EXPLOITATION

Périmètre d'épandage : **SAS CDG Energies Renouvelables** — **SCEA de Catillon -**
Unité de production : **SAS CDG** — **- -**
Produit d'épandage : **Digestat solide (après séparation de phases)**

Aptitude	Motif d'exclusion	Recommandation agronomique	Surface (ha)
Parcelle : 1 - Ilot 1 située à NOUVION-ET-CATILLON			
Sous contrainte		Epandage suivi ou sur couvert végétal	48,56
		Epandable 48,56	**Totale 48,56**
Parcelle : 10 - Ilot 10 située à TERGNIER			
Sous contrainte	Isolement de cours d'eau temporaires	Pas d'épandage en période d'engorgement du sol	0,14
Sous contrainte		Pas d'épandage en période d'engorgement du sol	4,96
		Epandable 5,10	**Totale 5,10**
Parcelle : 16 - Ilot 16 située à TERGNIER			
Sous contrainte		Pas d'épandage en période d'engorgement du sol	0,52
Interdit	Isolement de cours d'eau	Pas d'épandage en période d'engorgement du sol	0,08
Sous contrainte	Isolement de cours d'eau, Isolement de cours d'eau temporaires	Pas d'épandage en période d'engorgement du sol	0,15
		Epandable 0,67	**Totale 0,75**
Parcelle : 5 - Ilot 5 située à NOUVION-ET-CATILLON			
Sans contrainte		Pas de prescription particulière au-delà de la réglementation	33,99
Interdit	Isolement de cours d'eau	Pas de prescription particulière au-delà de la réglementation	1,96
		Epandable 33,99	**Totale 35,95**
Parcelle : 6 - Ilot 6 située à NOUVION-ET-CATILLON			
Sous contrainte		Pas d'épandage en période d'engorgement du sol	7,44
Sous contrainte	Isolement de cours d'eau, Isolement de cours d'eau temporaires	Pas d'épandage en période d'engorgement du sol	1,38
Interdit	Isolement de cours d'eau	Pas d'épandage en période d'engorgement du sol	1,66
		Epandable 8,82	**Totale 10,48**

Parcelle : 6 - Ilot 6 située à NOUVION-ET-CATILLON

Parcelle : 9 - Ilot 9 située à TERGNIER			
Sous contrainte		Pas d'épandage en période d'engorgement du sol	6,91
Sous contrainte	Isolement de cours d'eau, Isolement de cours d'eau temporaires	Pas d'épandage en période d'engorgement du sol	1,21
Interdit	Isolement de cours d'eau	Pas d'épandage en période d'engorgement du sol	0,67
		Epandable 8,12	**Totale 8,79**

Parcelle : 2-1 - Ilot 2-1 située à MESBRECOURT-RICHECOURT			
Sans contrainte		Pas de prescription particulière au-delà de la réglementation	22,42
		Epandable 22,42	**Totale 22,42**

Parcelle : 2-2 - Ilot 2-2 située à MESBRECOURT-RICHECOURT			
Sous contrainte		Epandage suivi ou sur couvert végétal	50,12
		Epandable 50,12	**Totale 50,12**

Parcelle : 3-1 - Ilot 3-1 située à NOUVION-ET-CATILLON			
Sous contrainte		Injection directe ou enfouissement rapide ou épandage sur couvert végétal en place	19,04
Interdit	Isolement de surfaces en eau, Isolement de tiers	Injection directe ou enfouissement rapide ou épandage sur couvert végétal en place	0,08
		Epandable 19,04	**Totale 19,12**

Parcelle : 3-2 - Ilot 3-2 située à NOUVION-ET-CATILLON			
Sous contrainte		Epandage suivi ou sur couvert végétal	6,02
		Epandable 6,02	**Totale 6,02**

Parcelle : 4-1 - Ilot 4-1 située à NOUVION-ET-CATILLON			
Sous contrainte		Injection directe ou enfouissement rapide ou épandage sur couvert végétal en place. Epandage suivi ou sur couvert végétal	2,47
		Epandable 2,47	**Totale 2,47**

Parcelle : 4-2 - Ilot 4-2 située à NOUVION-ET-CATILLON			
Sous contrainte		Injection directe ou enfouissement rapide ou épandage sur couvert végétal en place	17,30
		Epandable 17,30	**Totale 17,30**

Superficie épandable : 222,63 ha

Superficie totale : 227,08 ha

Dernière modification du périmètre : 20/ 11/ 2019

LISTE DES PARCELLES DE PERIMETRE PAR EXPLOITATION

Périmètre d'épandage : **SAS CDG Energies Renouvelables** **SCEA CEPY -**
Unité de production : **SAS CDG** **- -**
Produit d'épandage : **Digestat solide (après séparation de phases)**

Aptitude	Motif d'exclusion	Recommandation agronomique	Surface (ha)
Parcelle : 48 - Ilot 48 située à SISSY			
Sans contrainte		Pas de prescription particulière au-delà de la réglementation	3,99
		Epandable **3,99**	**Totale** **3,99**
Parcelle : 55 - Ilot 55 située à SISSY			
Sans contrainte		Pas de prescription particulière au-delà de la réglementation	63,48
Interdit	Isolement de tiers	Pas de prescription particulière au-delà de la réglementation	0,73
		Epandable **63,48**	**Totale** **64,21**

Superficie épandable : **67,47 ha**
Superficie totale : **68,20 ha**

Dernière modification du périmètre : 20/11/2019

LISTE DES PARCELLES DE PERIMETRE PAR EXPLOITATION

Périmètre d'épandage : **SAS CDG Energies Renouvelables** — **SCEA DOUCE Carette -**

Unité de production : **SAS CDG** — **- -**

Produit d'épandage : **Digestat solide (après séparation de phases)**

Aptitude	Motif d'exclusion	Recommandation agronomique	Surface (ha)
Parcelle : 1 - Ilot 1 située à NOUVION-ET-CATILLON			
Sans contrainte		Pas de prescription particulière au-delà de la réglementation	10,92
		Epandable 10,92	**Totale 10,92**
Parcelle : 16 - Ilot 16 située à NOUVION-ET-CATILLON			
Sans contrainte		Pas de prescription particulière au-delà de la réglementation	0,89
Interdit	Isolement de tiers	Pas de prescription particulière au-delà de la réglementation	0,21
		Epandable 0,89	**Totale 1,10**
Parcelle : 18 - Ilot 18 située à NOUVION-ET-CATILLON			
Sans contrainte		Pas de prescription particulière au-delà de la réglementation	0,36
Interdit	Isolement de tiers	Pas de prescription particulière au-delà de la réglementation	0,07
		Epandable 0,36	**Totale 0,43**
Parcelle : 2 - Ilot 2 située à NOUVION-ET-CATILLON			
Sans contrainte		Pas de prescription particulière au-delà de la réglementation	13,09
		Epandable 13,09	**Totale 13,09**
Parcelle : 21 - Ilot 21 située à NOUVION-ET-CATILLON			
Interdit	Isolement de tiers	Pas de prescription particulière au-delà de la réglementation	0,15
Sans contrainte		Pas de prescription particulière au-delà de la réglementation	0,63
		Epandable 0,63	**Totale 0,78**
Parcelle : 22 - Ilot 22 située à NOUVION-ET-CATILLON			
Interdit	Isolement de cours d'eau	Pas d'épandage en période d'engorgement du sol	0,33

Parcelle : 22 - Ilot 22 située à NOUVION-ET-CATILLON			
Sous contrainte	Isolement de cours d'eau, Isolement de cours d'eau temporaires	Pas d'épandage en période d'engorgement du sol	0,60
Sous contrainte		Pas d'épandage en période d'engorgement du sol	5,64
		Epandable **6,24**	**Totale** **6,57**

Parcelle : 27 - Ilot 27 située à VERSIGNY			
Sans contrainte		Pas de prescription particulière au-delà de la réglementation	5,00
		Epandable **5,00**	**Totale** **5,00**

Parcelle : 28 - Ilot 28 située à DERCY			
Interdit	Isolement de tiers	Pas de prescription particulière au-delà de la réglementation	0,19
Sans contrainte		Pas de prescription particulière au-delà de la réglementation	7,73
		Epandable **7,73**	**Totale** **7,92**

Parcelle : 29 - Ilot 29 située à DERCY			
Sans contrainte		Pas de prescription particulière au-delà de la réglementation	4,89
		Epandable **4,89**	**Totale** **4,89**

Parcelle : 3 - Ilot 3 située à NOUVION-ET-CATILLON			
Sans contrainte		Pas de prescription particulière au-delà de la réglementation	11,59
		Epandable **11,59**	**Totale** **11,59**

Parcelle : 30 - Ilot 30 située à DERCY			
Sans contrainte		Pas de prescription particulière au-delà de la réglementation	4,57
		Epandable **4,57**	**Totale** **4,57**

Parcelle : 31 - Ilot 31 située à NOUVION-ET-CATILLON			
Sans contrainte		Pas de prescription particulière au-delà de la réglementation	0,40
		Epandable **0,40**	**Totale** **0,40**

Parcelle : 33 - Ilot 33 située à VERSIGNY			
Sans contrainte		Pas de prescription particulière au-delà de la réglementation	2,50
		Epandable **2,50**	**Totale** **2,50**

Parcelle : 34 - Ilot 34 située à NOUVION-ET-CATILLON			
Sans contrainte		Pas de prescription particulière au-delà de la réglementation	0,52
		Epandable **0,52**	**Totale** **0,52**

Parcelle : 35 - Ilot 35 située à NOUVION-ET-CATILLON			
Sans contrainte		Pas de prescription particulière au-delà de la réglementation	0,84
Interdit	Isolement de tiers	Pas de prescription particulière au-delà de la réglementation	0,16
		Epandable **0,84**	**Totale** **1,00**

Parcelle : 36 - Ilot 36 située à NOUVION-ET-CATILLON			
Sans contrainte		Pas de prescription particulière au-delà de la réglementation	0,77
		Epandable **0,77**	**Totale** **0,77**

Parcelle : 39 - Ilot 39 située à NOUVION-ET-CATILLON			
Interdit	Isolement de cours d'eau	Pas de prescription particulière au-delà de la réglementation	0,11
Sans contrainte		Pas de prescription particulière au-delà de la réglementation	0,26
		Epandable **0,26**	**Totale** **0,37**

Parcelle : 4 - Ilot 4 située à NOUVION-ET-CATILLON			
Sans contrainte		Pas de prescription particulière au-delà de la réglementation	0,54
		Epandable **0,54**	**Totale** **0,54**

Parcelle : 40 - Ilot 40 située à NOUVION-ET-CATILLON			
Interdit	Isolement de tiers	Pas de prescription particulière au-delà de la réglementation	0,02
Sans contrainte		Pas de prescription particulière au-delà de la réglementation	0,24
		Epandable **0,24**	**Totale** **0,26**

Parcelle : 41 - Ilot 41 située à NOUVION-ET-CATILLON			
Interdit	Isolement de tiers	Pas de prescription particulière au-delà de la réglementation	0,10
Sans contrainte		Pas de prescription particulière au-delà de la réglementation	0,23
		Epandable **0,23**	**Totale** **0,33**

Parcelle : 42 - Ilot 42 située à NOUVION-ET-CATILLON			
Sous contrainte		Pas d'épandage en période d'engorgement du sol	0,87
		Epandable **0,87**	**Totale** **0,87**

Parcelle : 5 - Ilot 5 située à NOUVION-ET-CATILLON			
Sans contrainte		Pas de prescription particulière au-delà de la réglementation	2,27
		Epandable **2,27**	**Totale** **2,27**

Parcelle : 7 - Ilot 7 située à NOUVION-ET-CATILLON			
Sans contrainte		Pas de prescription particulière au-delà de la réglementation	4,08
		Epandable **4,08**	**Totale** **4,08**

Parcelle : 8 - Ilot 8 située à NOUVION-ET-CATILLON			
Sans contrainte		Pas de prescription particulière au-delà de la réglementation	8,21
		Epandable **8,21**	**Totale** **8,21**

Parcelle : 25-1 - Ilot 25-1 située à NOUVION-LE-COMTE			
Sous contrainte		Epandage suivi ou sur couvert végétal	1,14
		Epandable **1,14**	**Totale** **1,14**

Parcelle : 25-2 - Ilot 25-2 située à NOUVION-LE-COMTE			
Sans contrainte		Pas de prescription particulière au-delà de la réglementation	0,85
		Epandable **0,85**	**Totale** **0,85**

Superficie épandable : **89,63 ha**

Superficie totale : **90,97 ha**

Dernière modification du périmètre : 20/11/2019

LISTE DES PARCELLES DE PERIMETRE PAR EXPLOITATION

Périmètre d'épandage : **SAS CDG Energies Renouvelables** — **EARL du HAMEL -**

Unité de production : **SAS CDG** — **- -**

Produit d'épandage : **Digestat solide (après séparation de phases)**

Aptitude	Motif d'exclusion	Recommandation agronomique	Surface (ha)
Parcelle : 14 - Ilot 14 située à MÉZIÈRES-SUR-OISE			
Sous contrainte		Injection directe ou enfouissement rapide ou épandage sur couvert végétal en place	24,54
Interdit	Isolement de tiers	Injection directe ou enfouissement rapide ou épandage sur couvert végétal en place	0,03
		Epandable 24,54	**Totale 24,57**
Parcelle : 15 - Ilot 15 située à MÉZIÈRES-SUR-OISE			
Sous contrainte		Injection directe ou enfouissement rapide ou épandage sur couvert végétal en place	10,85
		Epandable 10,85	**Totale 10,85**
Parcelle : 20 - Ilot 20 située à MÉZIÈRES-SUR-OISE			
Sans contrainte		Pas de prescription particulière au-delà de la réglementation	7,41
		Epandable 7,41	**Totale 7,41**
Parcelle : 22 - Ilot 22 située à MÉZIÈRES-SUR-OISE			
Interdit	Isolement de tiers	Pas de prescription particulière au-delà de la réglementation	0,06
Sans contrainte		Pas de prescription particulière au-delà de la réglementation	5,70
		Epandable 5,70	**Totale 5,76**

Superficie épandable : **48,50 ha**

Superficie totale : **48,59 ha**

Dernière modification du périmètre : 20/11/2019

LISTE DES PARCELLES DE PERIMETRE PAR EXPLOITATION

Périmètre d'épandage : **SAS CDG Energies Renouvelables** — **Geneste Fabien -**
Unité de production : **SAS CDG** — **- -**
Produit d'épandage : **Digestat solide (après séparation de phases)**

Aptitude	Motif d'exclusion	Recommandation agronomique	Surface (ha)
Parcelle : 1 - Ilot 1 située à ROGECOURT			
Sous contrainte	Isolement de cours d'eau temporaires	Pas de prescription particulière au-delà de la réglementation	1,76
Sans contrainte		Pas de prescription particulière au-delà de la réglementation	8,76
		Epandable 10,52	**Totale 10,52**
Parcelle : 2 - Ilot 2 située à ROGECOURT			
Sans contrainte		Pas de prescription particulière au-delà de la réglementation	11,72
Sous contrainte	Isolement de cours d'eau temporaires	Pas de prescription particulière au-delà de la réglementation	0,12
		Epandable 11,84	**Totale 11,84**
Parcelle : 4 - Ilot 4 située à NOUVION-LE-COMTE			
Sans contrainte		Pas de prescription particulière au-delà de la réglementation	17,70
		Epandable 17,70	**Totale 17,70**
Parcelle : 5 - Ilot 5 située à NOUVION-LE-COMTE			
Sans contrainte		Pas de prescription particulière au-delà de la réglementation	5,70
		Epandable 5,70	**Totale 5,70**

Superficie épandable : **45,76 ha**
Superficie totale : **45,76 ha**

Dernière modification du périmètre : 20/11/2019

LISTE DES PARCELLES DE PERIMETRE PAR EXPLOITATION

Périmètre d'épandage : **SAS CDG Energies Renouvelables** — **Hervé Poteau -**
Unité de production : **SAS CDG** — **- -**
Produit d'épandage : **Digestat solide (après séparation de phases)**

Aptitude	Motif d'exclusion	Recommandation agronomique	Surface (ha)
Parcelle : 1 - Ilot 1 située à RIBEMONT			
Interdit	Isolement de surfaces en eau	Pas de prescription particulière au-delà de la réglementation	0,16
Sans contrainte		Pas de prescription particulière au-delà de la réglementation	3,42
		Epandable **3,42**	**Totale** **3,58**
Parcelle : 10 - Ilot 10 située à RIBEMONT			
Sans contrainte		Pas de prescription particulière au-delà de la réglementation	8,68
		Epandable **8,68**	**Totale** **8,68**
Parcelle : 12 - Ilot 12 située à RIBEMONT			
Sous contrainte		Pas d'épandage en période d'engorgement du sol	1,13
Interdit	Isolement de tiers	Pas d'épandage en période d'engorgement du sol	0,25
		Epandable **1,13**	**Totale** **1,38**
Parcelle : 13 - Ilot 13 située à RIBEMONT			
Interdit		Parcelle inapte à l'épandage pour ce type d'effluent	0,30
		Epandable **0,00**	**Totale** **0,30**
Parcelle : 14 - Ilot 14 située à RIBEMONT			
Interdit	Isolement de cours d'eau	Pas d'épandage en période d'engorgement du sol	0,08
Sous contrainte		Pas d'épandage en période d'engorgement du sol	0,16
		Epandable **0,16**	**Totale** **0,24**
Parcelle : 17 - Ilot 17 située à RIBEMONT			
Interdit	Isolement de tiers	Pas d'épandage en période d'engorgement du sol	0,22

Parcelle : 17 - Ilot 17 située à RIBEMONT			
Sous contrainte		Pas d'épandage en période d'engorgement du sol	0,52
		Epandable **0,52**	**Totale** **0,74**

Parcelle : 2 - Ilot 2 située à RIBEMONT			
Interdit	Isolement de surfaces en eau	Pas de prescription particulière au-delà de la réglementation	0,15
Sans contrainte		Pas de prescription particulière au-delà de la réglementation	3,19
		Epandable **3,19**	**Totale** **3,34**

Parcelle : 24 - Ilot 24 située à RIBEMONT			
Sans contrainte		Pas de prescription particulière au-delà de la réglementation	3,14
		Epandable **3,14**	**Totale** **3,14**

Parcelle : 3 - Ilot 3 située à RIBEMONT			
Sans contrainte		Pas de prescription particulière au-delà de la réglementation	14,42
		Epandable **14,42**	**Totale** **14,42**

Parcelle : 4 - Ilot 4 située à RIBEMONT			
Sans contrainte		Pas de prescription particulière au-delà de la réglementation	10,92
		Epandable **10,92**	**Totale** **10,92**

Parcelle : 6 - Ilot 6 située à RIBEMONT			
Interdit	Isolement de tiers	Pas de prescription particulière au-delà de la réglementation	0,04
Sans contrainte		Pas de prescription particulière au-delà de la réglementation	3,04
		Epandable **3,04**	**Totale** **3,08**

Parcelle : 25-1 - Ilot 25-1 située à RIBEMONT			
Sans contrainte		Pas de prescription particulière au-delà de la réglementation	4,65
		Epandable **4,65**	**Totale** **4,65**

Parcelle : 25-2 - Ilot 25-2 située à RIBEMONT			
Sous contrainte		Epandage suivi ou sur couvert végétal	3,83
		Epandable **3,83**	**Totale** **3,83**

Superficie épandable : **57,10 ha**

Superficie totale : **58,30 ha**

Dernière modification du périmètre : 20/11/2019

LISTE DES PARCELLES DE PERIMETRE PAR EXPLOITATION

Périmètre d'épandage : **SAS CDG Energies Renouvelables** — **SCEA de l'Orsignol -**
Unité de production : **SAS CDG** — **- -**
Produit d'épandage : **Digestat solide (après séparation de phases)**

Aptitude	Motif d'exclusion	Recommandation agronomique	Surface (ha)
Parcelle : 1 - Ilot 1 située à MEZIERES-SUR-OISE			
Sans contrainte		Pas de prescription particulière au-delà de la réglementation	99,31
		Epandable 99,31	**Totale 99,31**
Parcelle : 19 - Ilot 19 située à CHEVRESIS-MONCEAU			
Sous contrainte		Epandage suivi ou sur couvert végétal	14,97
		Epandable 14,97	**Totale 14,97**
Parcelle : 2 - Ilot 2 située à MEZIERES-SUR-OISE			
Sans contrainte		Pas de prescription particulière au-delà de la réglementation	32,68
		Epandable 32,68	**Totale 32,68**
Parcelle : 20 - Ilot 20 située à CHEVRESIS-MONCEAU			
Sous contrainte		Epandage suivi ou sur couvert végétal	5,85
		Epandable 5,85	**Totale 5,85**
Parcelle : 21 - Ilot 21 située à CHEVRESIS-MONCEAU			
Sans contrainte		Pas de prescription particulière au-delà de la réglementation	3,88
		Epandable 3,88	**Totale 3,88**
Parcelle : 22 - Ilot 22 située à LA FERTE-CHEVRESIS			
Sous contrainte		Epandage suivi ou sur couvert végétal	7,69
		Epandable 7,69	**Totale 7,69**
Parcelle : 23 - Ilot 23 située à MONCEAU-LE-NEUF-ET-FAUCOUZY			
Sans contrainte		Pas de prescription particulière au-delà de la réglementation	3,21
		Epandable 3,21	**Totale 3,21**

Parcelle : 24 - Ilot 24 située à MONCEAU-LE-NEUF-ET-FAUCOUZY			
Sans contrainte		Pas de prescription particulière au-delà de la réglementation	14,12
		Epandable 14,12	**Totale 14,12**

Parcelle : 25 - Ilot 25 située à MONCEAU-LE-NEUF-ET-FAUCOUZY			
Interdit	Isolement de tiers	Pas de prescription particulière au-delà de la réglementation	0,33
Sans contrainte		Pas de prescription particulière au-delà de la réglementation	2,20
		Epandable 2,20	**Totale 2,53**

Parcelle : 29 - Ilot 29 située à MONCEAU-LE-NEUF-ET-FAUCOUZY			
Sous contrainte		Epandage suivi ou sur couvert végétal	1,36
Interdit	Isolement de tiers	Epandage suivi ou sur couvert végétal	0,36
		Epandable 1,36	**Totale 1,72**

Parcelle : 30 - Ilot 30 située à RIBEMONT			
Sans contrainte		Pas de prescription particulière au-delà de la réglementation	8,87
		Epandable 8,87	**Totale 8,87**

Parcelle : 31 - Ilot 31 située à SERY-LES-MEZIERES			
Sans contrainte		Pas de prescription particulière au-delà de la réglementation	5,43
		Epandable 5,43	**Totale 5,43**

Parcelle : 32 - Ilot 32 située à SURFONTAINE			
Sans contrainte		Pas de prescription particulière au-delà de la réglementation	3,43
		Epandable 3,43	**Totale 3,43**

Parcelle : 4 - Ilot 4 située à MEZIERES-SUR-OISE			
Sous contrainte		Injection directe ou enfouissement rapide ou épandage sur couvert végétal en place	4,55
Interdit	Isolement de cours d'eau, Isolement de tiers	Injection directe ou enfouissement rapide ou épandage sur couvert végétal en place	1,59
		Epandable 4,55	**Totale 6,14**

Parcelle : 7 - Ilot 7 située à SISSY			
Sans contrainte		Pas de prescription particulière au-delà de la réglementation	39,97
		Epandable 39,97	**Totale 39,97**

Parcelle : 3-1 - Ilot 3-1 située à MEZIERES-SUR-OISE			
Sans contrainte		Pas de prescription particulière au-delà de la réglementation	5,47
		Epandable 5,47	**Totale 5,47**

Parcelle : 3-2 - Ilot 3-2 située à MEZIERES-SUR-OISE			
Sans contrainte		Pas de prescription particulière au-delà de la réglementation	22,07
		Epandable **22,07**	**Totale** **22,07**

Superficie épandable : **275,06 ha**

Superficie totale : **277,34 ha**

Dernière modification du périmètre : 20/ 11/ 2019

LISTE DES PARCELLES DE PERIMETRE PAR EXPLOITATION

Périmètre d'épandage : **SAS CDG Energies Renouvelables** — **Geneste Philippe -**
Unité de production : **SAS CDG** — **- -**
Produit d'épandage : **Digestat solide (après séparation de phases)**

Aptitude	Motif d'exclusion	Recommandation agronomique	Surface (ha)
Parcelle : 2 - Ilot 2 située à MEZIERES-SUR-OISE			
Sans contrainte		Pas de prescription particulière au-delà de la réglementation	45,45
		Epandable 45,45	**Totale 45,45**
Parcelle : 3 - Ilot 3 située à SISSY			
Sans contrainte		Pas de prescription particulière au-delà de la réglementation	10,63
		Epandable 10,63	**Totale 10,63**
Parcelle : 5 - Ilot 5 située à MEZIERES-SUR-OISE			
Sans contrainte		Pas de prescription particulière au-delà de la réglementation	16,55
		Epandable 16,55	**Totale 16,55**
Parcelle : 65 - Ilot 65 située à MEZIERES-SUR-OISE			
Sous contrainte		Pas d'épandage en période d'engorgement du sol	1,55
Interdit	Isolement de cours d'eau, Isolement de surfaces en eau, Isolement de tiers	Pas d'épandage en période d'engorgement du sol	0,51
		Epandable 1,55	**Totale 2,06**
Parcelle : 66 - Ilot 66 située à MEZIERES-SUR-OISE			
Interdit	Isolement de surfaces en eau	Pas de prescription particulière au-delà de la réglementation	0,04
Sans contrainte		Pas de prescription particulière au-delà de la réglementation	1,71
		Epandable 1,71	**Totale 1,75**
Parcelle : 6-1 - Ilot 6-1 située à MEZIERES-SUR-OISE			
Sans contrainte		Pas de prescription particulière au-delà de la réglementation	17,15
		Epandable 17,15	**Totale 17,15**

Parcelle : 6-2 - Ilot 6-2 située à MEZIERES-SUR-OISE			
Sans contrainte		Pas de prescription particulière au-delà de la réglementation	18,41
		Epandable 18,41	**Totale 18,41**

Parcelle : 8-2 - Ilot 8-2 située à MEZIERES-SUR-OISE			
Sous contrainte		Epandage suivi ou sur couvert végétal	17,64
		Epandable 17,64	**Totale 17,64**

Parcelle : 8-1 - Ilot 8-1 située à MEZIERES-SUR-OISE			
Sans contrainte		Pas de prescription particulière au-delà de la réglementation	65,11
		Epandable 65,11	**Totale 65,11**

Superficie épandable : 194,20 ha

Superficie totale : 194,75 ha

Dernière modification du périmètre : 20/11/2019

LISTE DES PARCELLES DE PERIMETRE PAR EXPLOITATION

Périmètre d'épandage : **SAS CDG Energies Renouvelables** — **SCEA Le Relais -**
Unité de production : **SAS CDG** — **- -**
Produit d'épandage : **Digestat solide (après séparation de phases)**

Aptitude	Motif d'exclusion	Recommandation agronomique	Surface (ha)
Parcelle : 2 - Ilot 2 située à PLEINE-SELVE			
Sous contrainte		Pas d'épandage en période d'engorgement du sol	35,73
		Epandable 35,73	**Totale** 35,73
Parcelle : 3 - Ilot 3 située à MEZIERES-SUR-OISE			
Sans contrainte		Pas de prescription particulière au-delà de la réglementation	0,38
Interdit	Isolement de tiers	Pas de prescription particulière au-delà de la réglementation	0,45
		Epandable 0,38	**Totale** 0,83
Parcelle : 86 - Ilot 86 située à CHATILLON-SUR-OISE			
Sous contrainte		Injection directe ou enfouissement rapide ou épandage sur couvert végétal en place	8,86
		Epandable 8,86	**Totale** 8,86
Parcelle : 1-1 - Ilot 1-1 située à RIBEMONT			
Sans contrainte		Pas de prescription particulière au-delà de la réglementation	9,99
		Epandable 9,99	**Totale** 9,99
Parcelle : 1-2 - Ilot 1-2 située à RIBEMONT			
Sous contrainte		Injection directe ou enfouissement rapide ou épandage sur couvert végétal en place	40,04
		Epandable 40,04	**Totale** 40,04

Superficie épandable : **95,00 ha**
Superficie totale : **95,45 ha**

Dernière modification du périmètre : 20/11/2019

LISTE DES PARCELLES DE PERIMETRE PAR EXPLOITATION

Périmètre d'épandage : **SAS CDG Energies Renouvelables** — **SCEA Saint Humbert -**

Unité de production : **SAS CDG** — **- -**

Produit d'épandage : **Digestat solide (après séparation de phases)**

Aptitude	Motif d'exclusion	Recommandation agronomique	Surface (ha)
Parcelle : 1 - Ilot 1 située à MÉZIÈRES-SUR-OISE			
Sous contrainte		Epandage suivi ou sur couvert végétal	20,88
		Epandable 20,88	**Totale 20,88**
Parcelle : 4 - Ilot 4 située à MÉZIÈRES-SUR-OISE			
Interdit	Isolement de tiers	Epandage suivi ou sur couvert végétal	1,68
Sous contrainte		Epandage suivi ou sur couvert végétal	30,36
		Epandable 30,36	**Totale 32,04**
Parcelle : 2-1 - Ilot 2-1 située à MÉZIÈRES-SUR-OISE			
Sans contrainte		Pas de prescription particulière au-delà de la réglementation	115,92
		Epandable 115,92	**Totale 115,92**
Parcelle : 2-2 - Ilot 2-2 située à MÉZIÈRES-SUR-OISE			
Sous contrainte		Epandage suivi ou sur couvert végétal	21,59
		Epandable 21,59	**Totale 21,59**

Superficie épandable : **188,75 ha**

Superficie totale : **190,43 ha**

Dernière modification du périmètre : 20/11/2019

LISTE DES PARCELLES DE PERIMETRE PAR EXPLOITATION

Périmètre d'épandage : **SAS CDG Energies Renouvelables** — **SCEA Hubert Geneste -**

Unité de production : **SAS CDG** — **- -**

Produit d'épandage : **Digestat solide (après séparation de phases)**

Aptitude	Motif d'exclusion	Recommandation agronomique	Surface (ha)
Parcelle : 1 - Ilot 1 située à MEZIERES-SUR-OISE			
Sans contrainte		Pas de prescription particulière au-delà de la réglementation	0,03
Interdit	Isolement de tiers	Pas de prescription particulière au-delà de la réglementation	0,29
		Epandable 0,03	**Totale 0,32**
Parcelle : 11 - Ilot 11 située à ALAINCOURT			
Sous contrainte		Injection directe ou enfouissement rapide ou épandage sur couvert végétal en place. Epandage suivi ou sur couvert végétal	1,28
		Epandable 1,28	**Totale 1,28**
Parcelle : 12 - Ilot 12 située à MEZIERES-SUR-OISE			
Interdit	Isolement de cours d'eau	Pas d'épandage en période d'engorgement du sol	0,09
Sous contrainte		Pas d'épandage en période d'engorgement du sol	1,04
		Epandable 1,04	**Totale 1,13**
Parcelle : 13 - Ilot 13 située à URVILLERS			
Sans contrainte		Pas de prescription particulière au-delà de la réglementation	10,83
		Epandable 10,83	**Totale 10,83**
Parcelle : 14 - Ilot 14 située à GAUCHY			
Sans contrainte		Pas de prescription particulière au-delà de la réglementation	1,27
Interdit	Isolement de tiers	Pas de prescription particulière au-delà de la réglementation	0,53
		Epandable 1,27	**Totale 1,80**

Parcelle : 15 - Ilot 15 située à URVILLERS			
Sans contrainte		Pas de prescription particulière au-delà de la réglementation	6,27
		Epandable **6,27**	**Totale** **6,27**

Parcelle : 17 - Ilot 17 située à MEZIERES-SUR-OISE			
Sans contrainte		Pas de prescription particulière au-delà de la réglementation	1,25
Interdit	Isolement de tiers	Pas de prescription particulière au-delà de la réglementation	0,55
		Epandable **1,25**	**Totale** **1,80**

Parcelle : 18 - Ilot 18 située à ALAINCOURT			
Interdit	Isolement de tiers	Pas de prescription particulière au-delà de la réglementation	0,26
Sans contrainte		Pas de prescription particulière au-delà de la réglementation	0,24
		Epandable **0,24**	**Totale** **0,50**

Parcelle : 19 - Ilot 19 située à SISSY			
Sous contrainte		Interdit sauf sur culture pérenne ou mise en place du dispositif prévu par la réglementation en zone vulnérable, limitant le risque de ruissellement, dans ce cas injection directe ou enfouissement rapide et épandage suivi	4,14
		Epandable **4,14**	**Totale** **4,14**

Parcelle : 2 - Ilot 2 située à MEZIERES-SUR-OISE			
Sous contrainte		Pas d'épandage en période d'engorgement du sol	0,12
Interdit	Isolement de cours d'eau, Isolement de tiers	Pas d'épandage en période d'engorgement du sol	0,30
		Epandable **0,12**	**Totale** **0,42**

Parcelle : 21 - Ilot 21 située à URVILLERS			
Interdit	Isolement de tiers	Pas de prescription particulière au-delà de la réglementation	0,00
Sans contrainte		Pas de prescription particulière au-delà de la réglementation	12,48
		Epandable **12,48**	**Totale** **12,48**

Parcelle : 22 - Ilot 22 située à MEZIERES-SUR-OISE			
Sous contrainte		Epandage suivi ou sur couvert végétal	0,24
Interdit	Isolement de tiers	Epandage suivi ou sur couvert végétal	0,29
		Epandable **0,24**	**Totale** **0,53**

Parcelle : 23 - Ilot 23 située à MEZIERES-SUR-OISE			
Sous contrainte		Epandage suivi ou sur couvert végétal	3,62
		Epandable **3,62**	**Totale** **3,62**

Parcelle : 24 - Ilot 24 située à MEZIERES-SUR-OISE			
Interdit	Isolement de tiers	Pas de prescription particulière au-delà de la réglementation	0,65
Sans contrainte		Pas de prescription particulière au-delà de la réglementation	2,43
		Epandable **2,43**	**Totale** **3,08**

Parcelle : 25 - Ilot 25 située à MEZIERES-SUR-OISE			
Sans contrainte		Pas de prescription particulière au-delà de la réglementation	9,10
		Epandable **9,10**	**Totale** **9,10**

Parcelle : 26 - Ilot 26 située à URVILLERS			
Sans contrainte		Pas de prescription particulière au-delà de la réglementation	3,42
Interdit	Isolement de tiers	Pas de prescription particulière au-delà de la réglementation	0,17
		Epandable **3,42**	**Totale** **3,59**

Parcelle : 28 - Ilot 28 située à MEZIERES-SUR-OISE			
Sous contrainte		Epandage suivi ou sur couvert végétal	0,46
		Epandable **0,46**	**Totale** **0,46**

Parcelle : 29 - Ilot 29 située à MEZIERES-SUR-OISE			
Sans contrainte		Pas de prescription particulière au-delà de la réglementation	5,18
Interdit	Isolement de tiers	Pas de prescription particulière au-delà de la réglementation	0,21
		Epandable **5,18**	**Totale** **5,39**

Parcelle : 3 - Ilot 3 située à URVILLERS			
Sans contrainte		Pas de prescription particulière au-delà de la réglementation	2,81
		Epandable **2,81**	**Totale** **2,81**

Parcelle : 30 - Ilot 30 située à ITANCOURT			
Interdit	Isolement de tiers	Pas de prescription particulière au-delà de la réglementation	0,24
Sans contrainte		Pas de prescription particulière au-delà de la réglementation	1,02
		Epandable **1,02**	**Totale** **1,26**

Parcelle : 31 - Ilot 31 située à THENELLES			
Sous contrainte		Epandage suivi ou sur couvert végétal	4,16
Interdit	Isolement de cours d'eau	Epandage suivi ou sur couvert végétal	0,00
		Epandable **4,16**	**Totale** **4,16**

Parcelle : 32 - Ilot 32 située à SERY-LES-MEZIERES			
Interdit	Isolement de cours d'eau, Isolement de surfaces en eau	Pas de prescription particulière au-delà de la réglementation	0,09
Sans contrainte		Pas de prescription particulière au-delà de la réglementation	2,28
		Epandable **2,28**	**Totale** **2,37**

Parcelle : 4 - Ilot 4 située à SERY-LES-MEZIERES			
Interdit	Isolement de cours d'eau	Pas d'épandage en période d'engorgement du sol	0,25
Sous contrainte		Pas d'épandage en période d'engorgement du sol	2,28
		Epandable **2,28**	**Totale** **2,53**

Parcelle : 5 - Ilot 5 située à ITANCOURT			
Sans contrainte		Pas de prescription particulière au-delà de la réglementation	1,29
		Epandable **1,29**	**Totale** **1,29**

Parcelle : 6 - Ilot 6 située à CERIZY			
Sous contrainte		Injection directe ou enfouissement rapide ou épandage sur couvert végétal en place. Epandage suivi ou sur couvert végétal	14,91
		Epandable **14,91**	**Totale** **14,91**

Parcelle : 8 - Ilot 8 située à ALAINCOURT			
Sans contrainte		Pas de prescription particulière au-delà de la réglementation	3,35
Interdit	Isolement de tiers	Pas de prescription particulière au-delà de la réglementation	0,32
		Epandable **3,35**	**Totale** **3,67**

Parcelle : 9 - Ilot 9 située à MEZIERES-SUR-OISE			
Interdit	Isolement de cours d'eau, Isolement de surfaces en eau	Pas d'épandage en période d'engorgement du sol	0,80
Sous contrainte		Pas d'épandage en période d'engorgement du sol	4,45
		Epandable **4,45**	**Totale** **5,25**

Parcelle : 7-1 - Ilot 7-1 située à MEZIERES-SUR-OISE			
Sous contrainte		Epandage suivi ou sur couvert végétal	4,58
Interdit	Isolement de points d'eau, Isolement de tiers	Epandage suivi ou sur couvert végétal	0,58
		Epandable **4,58**	**Totale** **5,16**

Parcelle : 7-2 - Ilot 7-2 située à MEZIERES-SUR-OISE			
Sous contrainte		Injection directe ou enfouissement rapide ou épandage sur couvert végétal en place. Epandage suivi ou sur couvert végétal	1,92
Interdit	Isolement de tiers	Injection directe ou enfouissement rapide ou épandage sur couvert végétal en place. Epandage suivi ou sur couvert végétal	0,79
		Epandable **1,92**	**Totale** **2,71**

Parcelle : 10-1 - Ilot 10-1 située à MEZIERES-SUR-OISE			
Sans contrainte		Pas de prescription particulière au-delà de la réglementation	7,10
		Epandable **7,10**	**Totale** **7,10**

Parcelle : 10-2 - Ilot 10-2 située à MEZIERES-SUR-OISE			
Sous contrainte		Epandage suivi ou sur couvert végétal	3,20
		Epandable **3,20**	**Totale** **3,20**

Parcelle : 10-3 - Ilot 10-3 située à MEZIERES-SUR-OISE			
Sans contrainte		Pas de prescription particulière au-delà de la réglementation	4,31
		Epandable **4,31**	**Totale** **4,31**

Parcelle : 10-4 - Ilot 10-4 située à MEZIERES-SUR-OISE			
Sous contrainte		Epandage suivi ou sur couvert végétal	3,24
		Epandable **3,24**	**Totale** **3,24**

Parcelle : 10-5 - Ilot 10-5 située à MEZIERES-SUR-OISE			
Sans contrainte		Pas de prescription particulière au-delà de la réglementation	7,47
		Epandable **7,47**	**Totale** **7,47**

Superficie épandable : **131,77 ha**

Superficie totale : **138,18 ha**

Dernière modification du périmètre : 20/11/2019

LISTE DES PARCELLES DE PERIMETRE PAR EXPLOITATION

Périmètre d'épandage : SAS CDG Energies Renouvelables — SCEA de la Vallée de l'Oise -
Unité de production : SAS CDG — - -
Produit d'épandage : Digestat solide (après séparation de phases)

Aptitude	Motif d'exclusion	Recommandation agronomique	Surface (ha)
Parcelle : 2 - Ilot 2 située à URVILLERS			
Sans contrainte		Pas de prescription particulière au-delà de la réglementation	25,86
		Epandable 25,86	**Totale 25,86**
Parcelle : 3 - Ilot 3 située à URVILLERS			
Sans contrainte		Pas de prescription particulière au-delà de la réglementation	24,76
Interdit	Isolement de tiers	Pas de prescription particulière au-delà de la réglementation	0,28
		Epandable 24,76	**Totale 25,04**
Parcelle : 5 - Ilot 5 située à ALAINCOURT			
Sans contrainte		Pas de prescription particulière au-delà de la réglementation	61,25
		Epandable 61,25	**Totale 61,25**
Parcelle : 6 - Ilot 6 située à MONTESCOURT-LIZEROLLES			
Sous contrainte		Epandage suivi ou sur couvert végétal	0,28
		Epandable 0,28	**Totale 0,28**
Parcelle : 7 - Ilot 7 située à MONTESCOURT-LIZEROLLES			
Sous contrainte		Pas d'épandage en période d'engorgement du sol	14,83
Interdit	Isolement de tiers	Pas d'épandage en période d'engorgement du sol	0,14
		Epandable 14,83	**Totale 14,97**
Parcelle : 8 - Ilot 8 située à GIBERCOURT			
Interdit		Parcelle inapte à l'épandage pour ce type d'effluent	4,39
		Epandable 0,00	**Totale 4,39**

Parcelle : 9 - Ilot 9 située à MEZIERES-SUR-OISE			
Sous contrainte		Epandage suivi ou sur couvert végétal	0,46
		Epandable 0,46	**Totale 0,46**

Parcelle : 12-1 - Ilot 12-1 située à ITANCOURT			
Sans contrainte		Pas de prescription particulière au-delà de la réglementation	1,42
Interdit	Périmètres de captage	Pas de prescription particulière au-delà de la réglementation	2,58
		Epandable 1,42	**Totale 4,00**

Parcelle : 12-2 - Ilot 12-2 située à ITANCOURT			
Sous contrainte		Epandage suivi ou sur couvert végétal	4,15
Interdit	Périmètres de captage	Epandage suivi ou sur couvert végétal	2,94
		Epandable 4,15	**Totale 7,09**

Superficie épandable : 133,01 ha

Superficie totale : 143,34 ha

Dernière modification du périmètre : 20/11/2019

RECAPITULATIF DES PARCELLES DE PERIMETRE

Sur la commune : ALAINCOURT

Périmètre d'épandage : SAS CDG Energies Renouvelables **Produit d'épandage : Digestat liquide**

Unité de production : SAS CDG **Aptitudes globales**

Exploitati	Parcell	Cham	Lieu-dit	Oc	Lambert 93 X	Lambert 93 Y	Comm	Référenc cadastral	Points de suivi	Surface mise à dispo. (ha)	Surface épandable (ha)	Surface sous contr. (ha)	Surface sans contr. (ha)	Surface exclue (ha)	Motifs sous contraint	Motifs d'exclusions	Date d'entr	Commentai
Total :										**66,70**	**66,12**	**66,12**	**0,00**	**0,58**				
SCEA de la Vallée de l'Oise	Ilot 5			TL	725326,1	6964482,7	ALAINCOURT			61,25	61,25	61,25	0,00	0,00			28/05/2019	
SCEA Hubert Geneste	Ilot 11			TL	726588,8	6963829,5	ALAINCOURT			1,28	1,28	1,28	0,00	0,00			21/05/2019	
SCEA Hubert Geneste	Ilot 18			TL	727432,7	6963063,4	ALAINCOURT			0,50	0,24	0,24	0,00	0,26		Isolement de tiers,	21/05/2019	
SCEA Hubert Geneste	Ilot 8			TL	727411,5	6963347,7	ALAINCOURT			3,67	3,35	3,35	0,00	0,32		Isolement de tiers,	21/05/2019	
Total :										**66,70**	**66,12**	**66,12**	**0,00**	**0,58**				

TL : Terre labourable - PP : Prairie permanente

Dernière modification du périmètre : 20/11/2019

RECAPITULATIF DES PARCELLES DE PERIMETRE

Sur la commune : CERIZY

Périmètre d'épandage : SAS CDG Energies Renouvelables **Produit d'épandage : Digestat liquide**

Unité de production : SAS CDG **Aptitudes globales**

Exploitati	Parcell	Cham	Lieu-dit	Oc	Lambert 93 X	Lambert 93 Y	Comm	Référenc cadastral	Points de suivi	Surface mise à dispo. (ha)	Surface épandable (ha)	Surface sous contr. (ha)	Surface sans contr. (ha)	Surface exclue (ha)	Motifs sous contraint	Motifs d'exclusions	Date d'entr	Commentai
Total :										**14,91**	**14,91**	**14,91**	**0,00**	**0,00**				
SCEA Hubert Geneste	Ilot 6			TL	725031,3	6963271,3	CERIZY			14,91	14,91	14,91	0,00	0,00			21/05/2019	
Total :										**14,91**	**14,91**	**14,91**	**0,00**	**0,00**				

TL : Terre labourable - PP : Prairie permanente

Dernière modification du périmètre : 20/11/2019

RECAPITULATIF DES PARCELLES DE PERIMETRE

Sur la commune : CHATILLON-SUR-OISE

Périmètre d'épandage : SAS CDG Energies Renouvelables **Produit d'épandage : Digestat liquide**

Unité de production : SAS CDG **Aptitudes globales**

Exploitati	Parcell	Cham	Lieu-dit	Oc	Lambert 93 X	Lambert 93 Y	Comm	Référenc cadastral	Points de suivi	Surface mise à dispo. (ha)	Surface épandable (ha)	Surface sous contr. (ha)	Surface sans contr. (ha)	Surface exclue (ha)	Motifs sous contraint	Motifs d'exclusions	Date d'entr	Commentai
Total :										**10,48**	**10,48**	**10,48**	**0,00**	**0,00**				
Geneste Brigitte	Ilot 5			TL	729858,3	6966455,5	CHATILLON-SUR-OISE			1,62	1,62	1,62	0,00	0,00			14/05/2019	
SCEA Le Relais	Ilot 86			TL	729659,9	6966155,7	CHATILLON-SUR-OISE			8,86	8,86	8,86	0,00	0,00			13/05/2019	
Total :										**10,48**	**10,48**	**10,48**	**0,00**	**0,00**				

TL : Terre labourable - PP : Prairie permanente

Dernière modification du périmètre : 20/11/2019

RECAPITULATIF DES PARCELLES DE PERIMETRE

Sur la commune : CHEVRESIS-MONCEAU

Périmètre d'épandage : SAS CDG Energies Renouvelables **Produit d'épandage : Digestat liquide**

Unité de production : SAS CDG **Aptitudes globales**

Exploitati	Parcell	Cham	Lieu-dit	Oc	Lambert 93 X	Lambert 93 Y	Comm	Référenc cadastral	Points de suivi	Surface mise à dispo. (ha)	Surface épandable (ha)	Surface sous contr. (ha)	Surface sans contr. (ha)	Surface exclue (ha)	Motifs sous contraint	Motifs d'exclusions	Date d'entr	Commentai
Total :										**24,70**	**24,70**	**24,70**	**0,00**	**0,00**				
SCEA de l'Orsignol	Ilot 19			TL	742639,4	6964281,1	CHEVRESIS-MONCEAU			14,97	14,97	14,97	0,00	0,00			13/05/2019	
SCEA de l'Orsignol	Ilot 20			TL	742558,2	6963929,0	CHEVRESIS-MONCEAU			5,85	5,85	5,85	0,00	0,00			13/05/2019	
SCEA de l'Orsignol	Ilot 21			TL	743272,7	6963579,5	CHEVRESIS-MONCEAU			3,88	3,88	3,88	0,00	0,00			13/05/2019	
Total :										**24,70**	**24,70**	**24,70**	**0,00**	**0,00**				

TL : Terre labourable - PP : Prairie permanente

Dernière modification du périmètre : 20/11/2019

RECAPITULATIF DES PARCELLES DE PERIMETRE

Sur la commune : DERCY

Périmètre d'épandage : SAS CDG Energies Renouvelables **Produit d'épandage : Digestat liquide**

Unité de production : SAS CDG **Aptitudes globales**

Exploitati	Parcell	Cham	Lieu-dit	Oc	Lambert 93 X	Lambert 93 Y	Comm	Référenc cadastral	Points de suivi	Surface mise à dispo. (ha)	Surface épandable (ha)	Surface sous contr. (ha)	Surface sans contr. (ha)	Surface exclue (ha)	Motifs sous contraint	Motifs d'exclusions	Date d'entr	Commentai
Total :										**17,38**	**17,19**	**17,19**	**0,00**	**0,19**				
SCEA DOUCE Carette	Ilot 28			TL	748839,9	6956770,7	DERCY			7,92	7,73	7,73	0,00	0,19		Isolement de tiers,	13/05/2019	
SCEA DOUCE Carette	Ilot 29			TL	748611,2	6956442,6	DERCY			4,89	4,89	4,89	0,00	0,00			13/05/2019	
SCEA DOUCE Carette	Ilot 30			TL	749581,0	6958687,9	DERCY			4,57	4,57	4,57	0,00	0,00			13/05/2019	
Total :										**17,38**	**17,19**	**17,19**	**0,00**	**0,19**				

TL : Terre labourable - PP : Prairie permanente

Dernière modification du périmètre : 20/11/2019

RECAPITULATIF DES PARCELLES DE PERIMETRE

Sur la commune : GAUCHY

Périmètre d'épandage : SAS CDG Energies Renouvelables **Produit d'épandage : Digestat liquide**

Unité de production : SAS CDG **Aptitudes globales**

Exploitati	Parcell	Cham	Lieu-dit	Oc	Lambert 93 X	Lambert 93 Y	Comm	Référenc cadastral	Points de suivi	Surface mise à dispo. (ha)	Surface épandable (ha)	Surface sous contr. (ha)	Surface sans contr. (ha)	Surface exclue (ha)	Motifs sous contraint	Motifs d'exclusions	Date d'entr	Commentai
Total :										**1,80**	**1,27**	**1,27**	**0,00**	**0,53**				
SCEA Hubert Geneste	Ilot 14			TL	721229,9	6969363,4	GAUCHY			1,80	1,27	1,27	0,00	0,53		Isolement de tiers,	21/05/2019	
Total :										**1,80**	**1,27**	**1,27**	**0,00**	**0,53**				

TL : Terre labourable - PP : Prairie permanente

Dernière modification du périmètre : 20/11/2019

RECAPITULATIF DES PARCELLES DE PERIMETRE

Sur la commune : GIBERCOURT

Périmètre d'épandage : SAS CDG Energies Renouvelables **Produit d'épandage : Digestat liquide**

Unité de production : SAS CDG **Aptitudes globales**

Exploitati	Parcell	Cham	Lieu-dit	Oc	Lambert 93 X	Lambert 93 Y	Comm	Référenc cadastral	Points de suivi	Surface mise à dispo. (ha)	Surface épandable (ha)	Surface sous contr. (ha)	Surface sans contr. (ha)	Surface exclue (ha)	Motifs sous contraint	Motifs d'exclusions	Date d'entr	Commentai
Total :										**4,39**	**0,00**	**0,00**	**0,00**	**4,39**				
SCEA de la Vallée de l'Oise	Ilot 8			TL	719957,1	6960341,6	GIBERCOURT			4,39	0,00	0,00	0,00	4,39			28/05/2019	
Total :										**4,39**	**0,00**	**0,00**	**0,00**	**4,39**				

TL : Terre labourable - PP : Prairie permanente

Dernière modification du périmètre : 20/11/2019

RECAPITULATIF DES PARCELLES DE PERIMETRE

Sur la commune : ITANCOURT

Périmètre d'épandage : SAS CDG Energies Renouvelables **Produit d'épandage : Digestat liquide**

Unité de production : SAS CDG **Aptitudes globales**

Exploitati	Parcell	Cham	Lieu-dit	Oc	Lambert 93 X	Lambert 93 Y	Comm	Référenc cadastral	Points de suivi	Surface mise à dispo. (ha)	Surface épandable (ha)	Surface sous contr. (ha)	Surface sans contr. (ha)	Surface exclue (ha)	Motifs sous contraint	Motifs d'exclusions	Date d'entr	Commentai
Total :										**13,64**	**7,88**	**7,88**	**0,00**	**5,76**				
SCEA de la Vallée de l'Oise	Ilot 12-1			TL	724466,3	6966220,6	ITANCOURT			4,00	1,42	1,42	0,00	2,58		Périmètres de captage,	19/11/2019	
SCEA de la Vallée de l'Oise	Ilot 12-2			TL	724607,5	6966303,2	ITANCOURT			7,09	4,15	4,15	0,00	2,94		Périmètres de captage,	19/11/2019	
SCEA Hubert Geneste	Ilot 30			TL	724483,0	6967870,1	ITANCOURT			1,26	1,02	1,02	0,00	0,24		Isolement de tiers,	21/05/2019	
SCEA Hubert Geneste	Ilot 5			TL	726163,3	6968192,8	ITANCOURT			1,29	1,29	1,29	0,00	0,00			21/05/2019	
Total :										**13,64**	**7,88**	**7,88**	**0,00**	**5,76**				

TL : Terre labourable - PP : Prairie permanente

Dernière modification du périmètre : 20/11/2019

RECAPITULATIF DES PARCELLES DE PERIMETRE

Sur la commune : LA FERTE-CHEVRESIS

Périmètre d'épandage : SAS CDG Energies Renouvelables **Produit d'épandage : Digestat liquide**

Unité de production : SAS CDG **Aptitudes globales**

Exploitati	Parcell	Cham	Lieu-dit	Oc	Lambert 93 X	Lambert 93 Y	Comm	Référenc cadastral	Points de suivi	Surface mise à dispo. (ha)	Surface épandable (ha)	Surface sous contr. (ha)	Surface sans contr. (ha)	Surface exclue (ha)	Motifs sous contraint	Motifs d'exclusions	Date d'entr	Commentai
Total :										**7,69**	**7,69**	**7,69**	**0,00**	**0,00**				
SCEA de l'Orsignol	Ilot 22			TL	743739,3	6962243,5	LA FERTE-CHEVRESIS			7,69	7,69	7,69	0,00	0,00			13/05/2019	
Total :										**7,69**	**7,69**	**7,69**	**0,00**	**0,00**				

TL : Terre labourable - PP : Prairie permanente

Dernière modification du périmètre : 20/11/2019

RECAPITULATIF DES PARCELLES DE PERIMETRE

Sur la commune : MESBRECOURT-RICHECOURT

Périmètre d'épandage : SAS CDG Energies Renouvelables **Produit d'épandage : Digestat liquide**

Unité de production : SAS CDG **Aptitudes globales**

Exploitati	Parcell	Cham	Lieu-dit	Oc	Lambert 93 X	Lambert 93 Y	Comm	Référenc cadastral	Points de suivi	Surface mise à dispo. (ha)	Surface épandable (ha)	Surface sous contr. (ha)	Surface sans contr. (ha)	Surface exclue (ha)	Motifs sous contraint	Motifs d'exclusions	Date d'entr	Commentai
Total :										**72,54**	**72,54**	**72,54**	**0,00**	**0,00**				
SCEA de Catillon	Ilot 2-1			TL	737247,0	6958595,3	MESBRECOURT-RICHECOURT			22,42	22,42	22,42	0,00	0,00			19/11/2019	
SCEA de Catillon	Ilot 2-2			TL	737698,1	6958333,3	MESBRECOURT-RICHECOURT			50,12	50,12	50,12	0,00	0,00			19/11/2019	
Total :										**72,54**	**72,54**	**72,54**	**0,00**	**0,00**				

TL : Terre labourable - PP : Prairie permanente

Dernière modification du périmètre : 20/11/2019

RECAPITULATIF DES PARCELLES DE PERIMETRE

Sur la commune : MESNIL-SAINT-LAURENT

Périmètre d'épandage : SAS CDG Energies Renouvelables **Produit d'épandage : Digestat liquide**

Unité de production : SAS CDG **Aptitudes globales**

Exploitati	Parcell	Cham	Lieu-dit	Oc	Lambert 93 X	Lambert 93 Y	Comm	Référenc cadastral	Points de suivi	Surface mise à dispo. (ha)	Surface épandable (ha)	Surface sous contr. (ha)	Surface sans contr. (ha)	Surface exclue (ha)	Motifs sous contraint	Motifs d'exclusions	Date d'entr	Commentai
Total :										**166,95**	**163,61**	**163,61**	**0,00**	**3,34**				
EARL de Cambry	Ilot 1			TL	725580,5	6970629,7	MESNIL-SAINT-LAURENT			22,23	21,58	21,58	0,00	0,65		Isolement de tiers	04/11/2019	
EARL de Cambry	Ilot 10			TL	726302,8	6969779,8	MESNIL-SAINT-LAURENT			12,14	11,65	11,65	0,00	0,49		Isolement de surfaces en eau,	04/11/2019	
EARL de Cambry	Ilot 11			TL	726572,3	6969582,1	MESNIL-SAINT-LAURENT			6,32	6,32	6,32	0,00	0,00			04/11/2019	
EARL de Cambry	Ilot 12			TL	726478,0	6969217,0	MESNIL-SAINT-LAURENT			7,01	7,01	7,01	0,00	0,00			04/11/2019	
EARL de Cambry	Ilot 14			TL	725353,4	6970092,0	MESNIL-SAINT-LAURENT			1,52	0,97	0,97	0,00	0,55		Isolement de tiers,	04/11/2019	
EARL de Cambry	Ilot 2			TL	726471,9	6970644,5	MESNIL-SAINT-LAURENT			28,25	27,46	27,46	0,00	0,79		Isolement de points d'eau, Isolement de tiers	04/11/2019	
EARL de Cambry	Ilot 4			TL	726789,4	6969937,6	MESNIL-SAINT-LAURENT			53,79	53,79	53,79	0,00	0,00			04/11/2019	
EARL de Cambry	Ilot 6			TL	726131,8	6971237,2	MESNIL-SAINT-LAURENT			9,43	8,57	8,57	0,00	0,86		Isolement de tiers,	04/11/2019	
EARL de Cambry	Ilot 7			TL	727093,0	6969313,3	MESNIL-SAINT-LAURENT			11,74	11,74	11,74	0,00	0,00			04/11/2019	

Exploitati	Parcell	Cham	Lieu-dit	Oc	Lambert 93 X	Lambert 93 Y	Comm	Référenc cadastral	Points de suivi	Surface mise à dispo. (ha)	Surface épandable (ha)	Surface sous contr. (ha)	Surface sans contr. (ha)	Surface exclue (ha)	Motifs sous contraint	Motifs d'exclusions	Date d'entr	Commentai
Total :										**166,95**	**163,61**	**163,61**	**0,00**	**3,34**				
EARL de Cambry	Ilot 9			TL	727413,2	6970397,3	MESNIL-SAINT-LAURENT			14,52	14,52	14,52	0,00	0,00			04/11/2019	
Total :										**166,95**	**163,61**	**163,61**	**0,00**	**3,34**				

TL : Terre labourable - PP : Prairie permanente

Dernière modification du périmètre : 20/ 11/ 2019

RECAPITULATIF DES PARCELLES DE PERIMETRE

Sur la commune : MEZIERES-SUR-OISE

Périmètre d'épandage : SAS CDG Energies Renouvelables **Produit d'épandage : Digestat liquide**

Unité de production : SAS CDG **Aptitudes globales**

Exploitati	Parcell	Cham	Lieu-dit	Oc	Lambert 93 X	Lambert 93 Y	Comm	Référenc cadastral	Points de suivi	Surface mise à dispo. (ha)	Surface épandable (ha)	Surface sous contr. (ha)	Surface sans contr. (ha)	Surface exclue (ha)	Motifs sous contraint	Motifs d'exclusions	Date d'entr	Commentai
Total :										**452,35**	**444,77**	**444,63**	**0,14**	**7,58**				
Geneste Brigitte	Ilot 2			TL	727267,7	6964973,1	MEZIERES-SUR-OISE			9,32	9,32	9,32	0,00	0,00			14/05/2019	
Geneste Brigitte	Ilot 4			TL	728613,6	6964727,3	MEZIERES-SUR-OISE			0,58	0,14	0,00	0,14	0,44		Isolement de tiers,	14/05/2019	
Geneste Brigitte	Ilot 6			TL	728464,5	6967175,1	MEZIERES-SUR-OISE			12,12	12,12	12,12	0,00	0,00			14/05/2019	
Geneste Brigitte	Ilot 90			TL	728592,3	6966086,9	MEZIERES-SUR-OISE			14,96	14,96	14,96	0,00	0,00			14/05/2019	
Geneste Philippe	Ilot 2			TL	726953,3	6967101,5	MEZIERES-SUR-OISE			45,45	45,45	45,45	0,00	0,00			14/05/2019	
Geneste Philippe	Ilot 5			TL	726711,8	6965349,1	MEZIERES-SUR-OISE			16,55	16,55	16,55	0,00	0,00			14/05/2019	
Geneste Philippe	Ilot 6-1			TL	728178,0	6965539,4	MEZIERES-SUR-OISE			17,15	17,15	17,15	0,00	0,00			18/11/2019	
Geneste Philippe	Ilot 6-2			TL	728373,1	6965632,9	MEZIERES-SUR-OISE			18,41	18,41	18,41	0,00	0,00			18/11/2019	
Geneste Philippe	Ilot 65			TL	729086,4	6964819,6	MEZIERES-SUR-OISE			2,06	1,55	1,55	0,00	0,51		Isolement de cours d'eau, Isolement de surfaces en eau, Isolement de tiers,	14/05/2019	
Geneste Philippe	Ilot 66			TL	729496,7	6964980,3	MEZIERES-SUR-OISE			1,75	1,71	1,71	0,00	0,04		Isolement de surfaces en eau,	14/05/2019	
Geneste Philippe	Ilot 8-1			TL	727125,4	6966309,5	MEZIERES-SUR-OISE			65,11	65,11	65,11	0,00	0,00			20/11/2019	

Exploitati	Parcell	Cham	Lieu-dit	Oc	Lambert 93 X	Lambert 93 Y	Comm	Référenc cadastral	Points de suivi	Surface mise à dispo. (ha)	Surface épandable (ha)	Surface sous contr. (ha)	Surface sans contr. (ha)	Surface exclue (ha)	Motifs sous contraint	Motifs d'exclusions	Date d'entr	Commentai
Total :										**452,35**	**444,77**	**444,63**	**0,14**	**7,58**				
Geneste Philippe	Ilot 8-2			TL	726407,9	6966468,7	MEZIER ES-SUR-OISE			17,64	17,64	17,64	0,00	0,00			19/11/2019	
SCEA de l'Orsignol	Ilot 1			TL	728889,8	6966464,8	MEZIER ES-SUR-OISE			99,31	99,31	99,31	0,00	0,00			13/05/2019	
SCEA de l'Orsignol	Ilot 2			TL	727669,4	6966694,9	MEZIER ES-SUR-OISE			32,68	32,68	32,68	0,00	0,00			13/05/2019	
SCEA de l'Orsignol	Ilot 3-1			TL	727699,5	6965601,2	MEZIER ES-SUR-OISE			5,47	5,47	5,47	0,00	0,00			19/11/2019	
SCEA de l'Orsignol	Ilot 3-2			TL	727270,7	6965751,0	MEZIER ES-SUR-OISE			22,07	22,07	22,07	0,00	0,00			19/11/2019	
SCEA de l'Orsignol	Ilot 4			TL	729490,8	6965417,1	MEZIER ES-SUR-OISE			6,14	4,55	4,55	0,00	1,59		Isolement de cours d'eau, Isolement de tiers,	13/05/2019	
SCEA de la Vallée de l'Oise	Ilot 9			TL	728166,6	6965061,7	MEZIER ES-SUR-OISE			0,46	0,46	0,46	0,00	0,00			28/05/2019	
SCEA Hubert Geneste	Ilot 1			TL	728771,4	6965237,6	MEZIER ES-SUR-OISE			0,32	0,03	0,03	0,00	0,29		Isolement de tiers	21/05/2019	
SCEA Hubert Geneste	Ilot 10-1			TL	726316,2	6966034,7	MEZIER ES-SUR-OISE			7,10	7,10	7,10	0,00	0,00			19/11/2019	
SCEA Hubert Geneste	Ilot 10-2			TL	726488,9	6965851,8	MEZIER ES-SUR-OISE			3,20	3,20	3,20	0,00	0,00			19/11/2019	
SCEA Hubert Geneste	Ilot 10-3			TL	726657,5	6965782,7	MEZIER ES-SUR-OISE			4,31	4,31	4,31	0,00	0,00			19/11/2019	
SCEA Hubert Geneste	Ilot 10-4			TL	726883,1	6965663,9	MEZIER ES-SUR-OISE			3,24	3,24	3,24	0,00	0,00			19/11/2019	
SCEA Hubert Geneste	Ilot 10-5			TL	727140,7	6965505,4	MEZIER ES-SUR-OISE			7,47	7,47	7,47	0,00	0,00			19/11/2019	
SCEA Hubert Geneste	Ilot 12			TL	728544,0	6964320,0	MEZIER ES-SUR-OISE			1,13	1,04	1,04	0,00	0,09		Isolement de cours d'eau,	21/05/2019	

Exploitati	Parcell	Cham	Lieu-dit	Oc	Lambert 93 X	Lambert 93 Y	Comm	Référenc cadastral	Points de suivi	Surface mise à dispo. (ha)	Surface épandable (ha)	Surface sous contr. (ha)	Surface sans contr. (ha)	Surface exclue (ha)	Motifs sous contraint	Motifs d'exclusions	Date d'entr	Commentai
Total :										**452,35**	**444,77**	**444,63**	**0,14**	**7,58**				
SCEA Hubert Geneste	Ilot 17			TL	727847,6	6964663,1	MEZIER ES-SUR-OISE			1,80	1,25	1,25	0,00	0,55		Isolement de tiers,	21/05/2019	
SCEA Hubert Geneste	Ilot 2			TL	729050,3	6964585,9	MEZIER ES-SUR-OISE			0,42	0,12	0,12	0,00	0,30		Isolement de cours d'eau, Isolement de tiers,	21/05/2019	
SCEA Hubert Geneste	Ilot 22			TL	728318,2	6964753,4	MEZIER ES-SUR-OISE			0,53	0,24	0,24	0,00	0,29		Isolement de tiers	21/05/2019	
SCEA Hubert Geneste	Ilot 23			TL	727936,3	6966112,5	MEZIER ES-SUR-OISE			3,62	3,62	3,62	0,00	0,00			21/05/2019	
SCEA Hubert Geneste	Ilot 24			TL	728029,7	6964832,0	MEZIER ES-SUR-OISE			3,08	2,43	2,43	0,00	0,65		Isolement de tiers,	21/05/2019	
SCEA Hubert Geneste	Ilot 25			TL	727705,2	6965400,1	MEZIER ES-SUR-OISE			9,10	9,10	9,10	0,00	0,00			21/05/2019	
SCEA Hubert Geneste	Ilot 28			TL	728684,1	6965416,9	MEZIER ES-SUR-OISE			0,46	0,46	0,46	0,00	0,00			21/05/2019	
SCEA Hubert Geneste	Ilot 29			TL	728172,9	6964913,3	MEZIER ES-SUR-OISE			5,39	5,18	5,18	0,00	0,21		Isolement de tiers	21/05/2019	
SCEA Hubert Geneste	Ilot 7-1			TL	728456,3	6965091,5	MEZIER ES-SUR-OISE			5,16	4,58	4,58	0,00	0,58		Isolement de points d'eau, Isolement de tiers,	14/11/2019	
SCEA Hubert Geneste	Ilot 7-2			TL	728638,7	6965159,1	MEZIER ES-SUR-OISE			2,71	1,92	1,92	0,00	0,79		Isolement de tiers,	14/11/2019	
SCEA Hubert Geneste	Ilot 9			TL	729442,9	6965033,5	MEZIER ES-SUR-OISE			5,25	4,45	4,45	0,00	0,80		Isolement de cours d'eau, Isolement de surfaces en eau,	21/05/2019	
SCEA Le Relais	Ilot 3			TL	729279,1	6965406,2	MEZIER ES-SUR-OISE			0,83	0,38	0,38	0,00	0,45		Isolement de tiers	13/05/2019	
Total :										**452,35**	**444,77**	**444,63**	**0,14**	**7,58**				

TL : Terre labourable - PP : Prairie permanente

Dernière modification du périmètre : 20/ 11/ 2019

RECAPITULATIF DES PARCELLES DE PERIMETRE

Sur la commune : MÉZIÈRES-SUR-OISE

Périmètre d'épandage : SAS CDG Energies Renouvelables **Produit d'épandage : Digestat liquide**

Unité de production : SAS CDG **Aptitudes globales**

Exploitati	Parcell	Cham	Lieu-dit	Oc	Lambert 93 X	Lambert 93 Y	Comm	Référenc cadastral	Points de suivi	Surface mise à dispo. (ha)	Surface épandable (ha)	Surface sous contr. (ha)	Surface sans contr. (ha)	Surface exclue (ha)	Motifs sous contraint	Motifs d'exclusions	Date d'entr	Commentai
Total :										**239,02**	**237,25**	**237,25**	**0,00**	**1,77**				
EARL du HAMEL	Ilot 14			TL	727643,5	6964948,5	MÉZIÈRES-SUR-OISE			24,57	24,54	24,54	0,00	0,03		Isolement de tiers,	12/11/2019	
EARL du HAMEL	Ilot 15			TL	726952,7	6965180,1	MÉZIÈRES-SUR-OISE			10,85	10,85	10,85	0,00	0,00			12/11/2019	
EARL du HAMEL	Ilot 20			TL	728185,1	6965189,4	MÉZIÈRES-SUR-OISE			7,41	7,41	7,41	0,00	0,00			12/11/2019	
EARL du HAMEL	Ilot 22			TL	728605,5	6965431,2	MÉZIÈRES-SUR-OISE			5,76	5,70	5,70	0,00	0,06		Isolement de tiers,	12/11/2019	
SCEA Saint Humbert	Ilot 1			TL	728296,4	6966318,2	MÉZIÈRES-SUR-OISE			20,88	20,88	20,88	0,00	0,00			04/11/2019	
SCEA Saint Humbert	Ilot 2-1			TL	727805,9	6967523,5	MÉZIÈRES-SUR-OISE			115,92	115,92	115,92	0,00	0,00			18/11/2019	
SCEA Saint Humbert	Ilot 2-2			TL	728270,5	6966814,1	MÉZIÈRES-SUR-OISE			21,59	21,59	21,59	0,00	0,00			18/11/2019	
SCEA Saint Humbert	Ilot 4			TL	728867,4	6965649,3	MÉZIÈRES-SUR-OISE			32,04	30,36	30,36	0,00	1,68		Isolement de tiers,	04/11/2019	
Total :										**239,02**	**237,25**	**237,25**	**0,00**	**1,77**				

TL : Terre labourable - PP : Prairie permanente

Dernière modification du périmètre : 20/11/2019

RECAPITULATIF DES PARCELLES DE PERIMETRE

Sur la commune : MONCEAU-LE-NEUF-ET-FAUCOUZY

Périmètre d'épandage : SAS CDG Energies Renouvelables **Produit d'épandage : Digestat liquide**

Unité de production : SAS CDG **Aptitudes globales**

Exploitati	Parcell	Cham	Lieu-dit	Oc	Lambert 93 X	Lambert 93 Y	Comm	Référenc cadastral	Points de suivi	Surface mise à dispo. (ha)	Surface épandable (ha)	Surface sous contr. (ha)	Surface sans contr. (ha)	Surface exclue (ha)	Motifs sous contraint	Motifs d'exclusions	Date d'entr	Commentai
Total :										**21,58**	**20,89**	**20,89**	**0,00**	**0,69**				
SCEA de l'Orsignol	Ilot 23			TL	743546,6	6963344,4	MONCEAU-LE-NEUF-ET-FAUCOUZY			3,21	3,21	3,21	0,00	0,00			13/05/2019	
SCEA de l'Orsignol	Ilot 24			TL	746288,7	6962482,6	MONCEAU-LE-NEUF-ET-FAUCOUZY			14,12	14,12	14,12	0,00	0,00			13/05/2019	
SCEA de l'Orsignol	Ilot 25			TL	744524,3	6963334,6	MONCEAU-LE-NEUF-ET-FAUCOUZY			2,53	2,20	2,20	0,00	0,33		Isolement de tiers,	13/05/2019	
SCEA de l'Orsignol	Ilot 29			TL	744436,8	6963120,3	MONCEAU-LE-NEUF-ET-FAUCOUZY			1,72	1,36	1,36	0,00	0,36		Isolement de tiers,	13/05/2019	
Total :										**21,58**	**20,89**	**20,89**	**0,00**	**0,69**				

TL : Terre labourable - PP : Prairie permanente

Dernière modification du périmètre : 20/11/2019

RECAPITULATIF DES PARCELLES DE PERIMETRE

Sur la commune : MONTESCOURT-LIZEROLLES

Périmètre d'épandage : SAS CDG Energies Renouvelables **Produit d'épandage : Digestat liquide**

Unité de production : SAS CDG **Aptitudes globales**

Exploitati	Parcell	Cham	Lieu-dit	Oc	Lambert 93 X	Lambert 93 Y	Comm	Référenc cadastral	Points de suivi	Surface mise à dispo. (ha)	Surface épandable (ha)	Surface sous contr. (ha)	Surface sans contr. (ha)	Surface exclue (ha)	Motifs sous contraint	Motifs d'exclusions	Date d'entr	Commentai
Total :										**15,25**	**15,11**	**15,11**	**0,00**	**0,14**				
SCEA de la Vallée de l'Oise	Ilot 6			TL	719161,5	6959553,6	MONTESCOURT-LIZEROLLES			0,28	0,28	0,28	0,00	0,00			28/05/2019	
SCEA de la Vallée de l'Oise	Ilot 7			TL	719625,8	6959862,6	MONTESCOURT-LIZEROLLES			14,97	14,83	14,83	0,00	0,14		Isolement de tiers,	28/05/2019	
Total :										**15,25**	**15,11**	**15,11**	**0,00**	**0,14**				

TL : Terre labourable - PP : Prairie permanente

Dernière modification du périmètre : 20/11/2019

RECAPITULATIF DES PARCELLES DE PERIMETRE

Sur la commune : NOUVION-ET-CATILLON

Périmètre d'épandage : SAS CDG Energies Renouvelables **Produit d'épandage : Digestat liquide**

Unité de production : SAS CDG **Aptitudes globales**

Exploitati	Parcell	Cham	Lieu-dit	Oc	Lambert 93 X	Lambert 93 Y	Comm	Référenc cadastral	Points de suivi	Surface mise à dispo. (ha)	Surface épandable (ha)	Surface sous contr. (ha)	Surface sans contr. (ha)	Surface exclue (ha)	Motifs sous contraint	Motifs d'exclusions	Date d'entr	Commentai
Total :										**204,00**	**199,15**	**199,15**	**0,00**	**4,85**				
SCEA de Catillon	Ilot 1			TL	736544,3	6957986,1	NOUVION-ET-CATILLON			48,56	48,56	48,56	0,00	0,00			24/05/2019	
SCEA de Catillon	Ilot 3-1			TL	737278,1	6957854,1	NOUVION-ET-CATILLON			19,12	19,04	19,04	0,00	0,08		Isolement de surfaces en eau, Isolement de tiers,	19/11/2019	
SCEA de Catillon	Ilot 3-2			TL	737160,7	6958100,2	NOUVION-ET-CATILLON			6,02	6,02	6,02	0,00	0,00			19/11/2019	
SCEA de Catillon	Ilot 4-1			TL	737323,7	6957239,4	NOUVION-ET-CATILLON			2,47	2,47	2,47	0,00	0,00			19/11/2019	
SCEA de Catillon	Ilot 4-2			TL	737511,2	6957216,4	NOUVION-ET-CATILLON			17,30	17,30	17,30	0,00	0,00			19/11/2019	
SCEA de Catillon	Ilot 5			TL	737466,3	6956440,2	NOUVION-ET-CATILLON			35,95	33,99	33,99	0,00	1,96		Isolement de cours d'eau,	24/05/2019	
SCEA de Catillon	Ilot 6			TL	736675,4	6955982,0	NOUVION-ET-CATILLON			10,48	8,82	8,82	0,00	1,66	Isolement de cours d'eau, Isolement de cours d'eau temporaires\	Isolement de cours d'eau,	24/05/2019	
SCEA DOUCE Carette	Ilot 1			TL	735527,6	6957905,8	NOUVION-ET-CATILLON			10,92	10,92	10,92	0,00	0,00			13/05/2019	

Exploitati	Parcell	Cham	Lieu-dit	Oc	Lambert 93 X	Lambert 93 Y	Comm	Référenc cadastral	Points de suivi	Surface mise à dispo. (ha)	Surface épandable (ha)	Surface sous contr. (ha)	Surface sans contr. (ha)	Surface exclue (ha)	Motifs sous contraint	Motifs d'exclusions	Date d'entr	Commentai
Total :										**204,00**	**199,15**	**199,15**	**0,00**	**4,85**				
SCEA DOUCE Carette	Ilot 16			TL	735181,6	6956315,1	NOUVION-ET-CATILLON			1,10	0,89	0,89	0,00	0,21		Isolement de tiers,	13/05/2019	
SCEA DOUCE Carette	Ilot 18			TL	735027,7	6956248,6	NOUVION-ET-CATILLON			0,43	0,36	0,36	0,00	0,07		Isolement de tiers	13/05/2019	
SCEA DOUCE Carette	Ilot 2			TL	735941,1	6958060,6	NOUVION-ET-CATILLON			13,09	13,09	13,09	0,00	0,00			13/05/2019	
SCEA DOUCE Carette	Ilot 21			TL	734613,1	6955659,4	NOUVION-ET-CATILLON			0,78	0,63	0,63	0,00	0,15		Isolement de tiers	13/05/2019	
SCEA DOUCE Carette	Ilot 22			TL	734766,3	6955108,2	NOUVION-ET-CATILLON			6,57	6,24	6,24	0,00	0,33	Isolement de cours d'eau, Isolement de cours d'eau temporaires\	Isolement de cours d'eau,	13/05/2019	
SCEA DOUCE Carette	Ilot 3			TL	734901,9	6956737,9	NOUVION-ET-CATILLON			11,59	11,59	11,59	0,00	0,00			13/05/2019	
SCEA DOUCE Carette	Ilot 31			TL	735836,8	6956266,3	NOUVION-ET-CATILLON			0,40	0,40	0,40	0,00	0,00			13/05/2019	
SCEA DOUCE Carette	Ilot 34			TL	735277,3	6957102,8	NOUVION-ET-CATILLON			0,52	0,52	0,52	0,00	0,00			13/05/2019	
SCEA DOUCE Carette	Ilot 35			TL	734534,4	6955920,0	NOUVION-ET-CATILLON			1,00	0,84	0,84	0,00	0,16		Isolement de tiers,	13/05/2019	
SCEA DOUCE Carette	Ilot 36			TL	735396,6	6958186,5	NOUVION-ET-CATILLON			0,77	0,77	0,77	0,00	0,00			13/05/2019	
SCEA DOUCE Carette	Ilot 39			TL	735096,4	6955693,7	NOUVION-ET-CATILLON			0,37	0,26	0,26	0,00	0,11		Isolement de cours d'eau,	13/05/2019	

Exploitati	Parcell	Cham	Lieu-dit	Oc	Lambert 93 X	Lambert 93 Y	Comm	Référenc cadastral	Points de suivi	Surface mise à dispo. (ha)	Surface épandable (ha)	Surface sous contr. (ha)	Surface sans contr. (ha)	Surface exclue (ha)	Motifs sous contraint	Motifs d'exclusions	Date d'entr	Commentai
Total :										**204,00**	**199,15**	**199,15**	**0,00**	**4,85**				
SCEA DOUCE Carette	Ilot 4			TL	735168,5	6956648,8	NOUVION-ET-CATILLON			0,54	0,54	0,54	0,00	0,00			13/05/2019	
SCEA DOUCE Carette	Ilot 40			TL	734954,5	6956251,4	NOUVION-ET-CATILLON			0,26	0,24	0,24	0,00	0,02		Isolement de tiers,	13/05/2019	
SCEA DOUCE Carette	Ilot 41			TL	734888,3	6956412,3	NOUVION-ET-CATILLON			0,33	0,23	0,23	0,00	0,10		Isolement de tiers	13/05/2019	
SCEA DOUCE Carette	Ilot 42			TL	734843,8	6955301,2	NOUVION-ET-CATILLON			0,87	0,87	0,87	0,00	0,00			13/05/2019	
SCEA DOUCE Carette	Ilot 5			TL	735833,0	6958840,9	NOUVION-ET-CATILLON			2,27	2,27	2,27	0,00	0,00			13/05/2019	
SCEA DOUCE Carette	Ilot 7			TL	734845,7	6958915,5	NOUVION-ET-CATILLON			4,08	4,08	4,08	0,00	0,00			13/05/2019	
SCEA DOUCE Carette	Ilot 8			TL	735921,2	6956587,0	NOUVION-ET-CATILLON			8,21	8,21	8,21	0,00	0,00			13/05/2019	
Total :										**204,00**	**199,15**	**199,15**	**0,00**	**4,85**				

TL : Terre labourable - PP : Prairie permanente

Dernière modification du périmètre : 20/ 11/ 2019

RECAPITULATIF DES PARCELLES DE PERIMETRE

Sur la commune : NOUVION-LE-COMTE

Périmètre d'épandage : SAS CDG Energies Renouvelables **Produit d'épandage : Digestat liquide**

Unité de production : SAS CDG **Aptitudes globales**

Exploitati	Parcell	Cham	Lieu-dit	Oc	Lambert 93 X	Lambert 93 Y	Comm	Référenc cadastral	Points de suivi	Surface mise à dispo. (ha)	Surface épandable (ha)	Surface sous contr. (ha)	Surface sans contr. (ha)	Surface exclue (ha)	Motifs sous contraint	Motifs d'exclusions	Date d'entr	Commentai
Total :										**87,33**	**87,33**	**87,33**	**0,00**	**0,00**				
Geneste Fabien	Ilot 4			TL	733090,4	6956718,4	NOUVION-LE-COMTE			17,70	17,70	17,70	0,00	0,00			13/05/2019	
Geneste Fabien	Ilot 5			TL	732324,3	6957557,7	NOUVION-LE-COMTE			5,70	5,70	5,70	0,00	0,00			13/05/2019	
SCEA Bellevue	Ilot 2			TL	733850,6	6957924,0	NOUVION-LE-COMTE			60,42	60,42	60,42	0,00	0,00			21/05/2019	
SCEA Bellevue	Ilot 3			TL	734377,4	6957190,5	NOUVION-LE-COMTE			1,52	1,52	1,52	0,00	0,00			21/05/2019	
SCEA DOUCE Carette	Ilot 25-1			TL	733901,5	6958342,7	NOUVION-LE-COMTE			1,14	1,14	1,14	0,00	0,00			19/11/2019	
SCEA DOUCE Carette	Ilot 25-2			TL	734010,1	6958379,8	NOUVION-LE-COMTE			0,85	0,85	0,85	0,00	0,00			19/11/2019	
Total :										**87,33**	**87,33**	**87,33**	**0,00**	**0,00**				

TL : Terre labourable - PP : Prairie permanente

Dernière modification du périmètre : 20/11/2019

RECAPITULATIF DES PARCELLES DE PERIMETRE

Sur la commune : PLEINE-SELVE

Périmètre d'épandage : SAS CDG Energies Renouvelables **Produit d'épandage : Digestat liquide**

Unité de production : SAS CDG **Aptitudes globales**

Exploitati	Parcell	Cham	Lieu-dit	Oc	Lambert 93 X	Lambert 93 Y	Comm	Référenc cadastral	Points de suivi	Surface mise à dispo. (ha)	Surface épandable (ha)	Surface sous contr. (ha)	Surface sans contr. (ha)	Surface exclue (ha)	Motifs sous contraint	Motifs d'exclusions	Date d'entr	Commentai
Total :										**35,73**	**35,73**	**35,73**	**0,00**	**0,00**				
SCEA Le Relais	Ilot 2			TL	736550,1	6965970,6	PLEINE-SELVE			35,73	35,73	35,73	0,00	0,00			13/05/2019	
Total :										**35,73**	**35,73**	**35,73**	**0,00**	**0,00**				

TL : Terre labourable - PP : Prairie permanente

Dernière modification du périmètre : 20/11/2019

RECAPITULATIF DES PARCELLES DE PERIMETRE

Sur la commune : RENANSART

Périmètre d'épandage : SAS CDG Energies Renouvelables **Produit d'épandage : Digestat liquide**

Unité de production : SAS CDG **Aptitudes globales**

Exploitati	Parcell	Cham	Lieu-dit	Oc	Lambert 93 X	Lambert 93 Y	Comm	Référenc cadastral	Points de suivi	Surface mise à dispo. (ha)	Surface épandable (ha)	Surface sous contr. (ha)	Surface sans contr. (ha)	Surface exclue (ha)	Motifs sous contraint	Motifs d'exclusions	Date d'entr	Commentai
Total :										**22,43**	**22,43**	**22,43**	**0,00**	**0,00**				
SCEA Bellevue	Ilot 1			TL	732991,5	6958476,2	RENANSART			22,43	22,43	22,43	0,00	0,00			21/05/2019	
Total :										**22,43**	**22,43**	**22,43**	**0,00**	**0,00**				

TL : Terre labourable - PP : Prairie permanente

Dernière modification du périmètre : 20/11/2019

RECAPITULATIF DES PARCELLES DE PERIMETRE

Sur la commune : RIBEMONT

Périmètre d'épandage : SAS CDG Energies Renouvelables **Produit d'épandage : Digestat liquide**

Unité de production : SAS CDG **Aptitudes globales**

Exploitati	Parcell	Cham	Lieu-dit	Oc	Lambert 93 X	Lambert 93 Y	Comm	Référenc cadastral	Points de suivi	Surface mise à dispo. (ha)	Surface épandable (ha)	Surface sous contr. (ha)	Surface sans contr. (ha)	Surface exclue (ha)	Motifs sous contraint	Motifs d'exclusions	Date d'entr	Commentai
Total :										**117,20**	**116,00**	**116,00**	**0,00**	**1,20**				
Hervé Poteau	Ilot 1			TL	731444,4	6965073,6	RIBEMONT			3,58	3,42	3,42	0,00	0,16		Isolement de surfaces en eau,	04/11/2019	
Hervé Poteau	Ilot 10			TL	732498,3	6964491,5	RIBEMONT			8,68	8,68	8,68	0,00	0,00			04/11/2019	
Hervé Poteau	Ilot 12			TL	732214,4	6965924,8	RIBEMONT			1,38	1,13	1,13	0,00	0,25		Isolement de tiers,	04/11/2019	
Hervé Poteau	Ilot 13			TL	731384,1	6965525,4	RIBEMONT			0,30	0,00	0,00	0,00	0,30			04/11/2019	
Hervé Poteau	Ilot 14			TL	732184,8	6966340,6	RIBEMONT			0,24	0,16	0,16	0,00	0,08		Isolement de cours d'eau,	04/11/2019	
Hervé Poteau	Ilot 17			TL	733041,9	6965545,3	RIBEMONT			0,74	0,52	0,52	0,00	0,22		Isolement de tiers,	04/11/2019	
Hervé Poteau	Ilot 2			TL	731593,0	6965234,8	RIBEMONT			3,34	3,19	3,19	0,00	0,15		Isolement de surfaces en eau,	04/11/2019	
Hervé Poteau	Ilot 24			TL	733070,2	6964473,3	RIBEMONT			3,14	3,14	3,14	0,00	0,00			04/11/2019	
Hervé Poteau	Ilot 25-1			TL	732843,1	6964473,8	RIBEMONT			4,65	4,65	4,65	0,00	0,00			19/11/2019	
Hervé Poteau	Ilot 25-2			TL	732854,6	6964365,3	RIBEMONT			3,83	3,83	3,83	0,00	0,00			19/11/2019	
Hervé Poteau	Ilot 3			TL	732365,6	6965363,2	RIBEMONT			14,42	14,42	14,42	0,00	0,00			04/11/2019	
Hervé Poteau	Ilot 4			TL	735006,5	6968218,0	RIBEMONT			10,92	10,92	10,92	0,00	0,00			04/11/2019	
Hervé Poteau	Ilot 6			TL	732982,1	6965445,4	RIBEMONT			3,08	3,04	3,04	0,00	0,04		Isolement de tiers,	04/11/2019	
SCEA de l'Orsignol	Ilot 30			TL	736371,5	6967813,4	RIBEMONT			8,87	8,87	8,87	0,00	0,00			13/05/2019	
SCEA Le Relais	Ilot 1-1			TL	736312,7	6967567,4	RIBEMONT			9,99	9,99	9,99	0,00	0,00			14/11/2019	
SCEA Le Relais	Ilot 1-2			TL	736631,7	6967494,6	RIBEMONT			40,04	40,04	40,04	0,00	0,00			14/11/2019	

Exploitati	Parcell	Cham	Lieu-dit	Oc	Lambert 93 X	Lambert 93 Y	Comm	Référenc cadastral	Points de suivi	Surface mise à dispo. (ha)	Surface épandable (ha)	Surface sous contr. (ha)	Surface sans contr. (ha)	Surface exclue (ha)	Motifs sous contraint	Motifs d'exclusions	Date d'entr	Commentai
Total :										**117,20**	**116,00**	**116,00**	**0,00**	**1,20**				
Total :										**117,20**	**116,00**	**116,00**	**0,00**	**1,20**				

TL : Terre labourable - PP : Prairie permanente

Dernière modification du périmètre : 20/ 11/ 2019

RECAPITULATIF DES PARCELLES DE PERIMETRE

Sur la commune : ROGECOURT

Périmètre d'épandage : SAS CDG Energies Renouvelables **Produit d'épandage : Digestat liquide**

Unité de production : SAS CDG **Aptitudes globales**

Exploitati	Parcell	Cham	Lieu-dit	Oc	Lambert 93 X	Lambert 93 Y	Comm	Référenc cadastral	Points de suivi	Surface mise à dispo. (ha)	Surface épandable (ha)	Surface sous contr. (ha)	Surface sans contr. (ha)	Surface exclue (ha)	Motifs sous contraint	Motifs d'exclusions	Date d'entr	Commentai
Total :										**22,36**	**22,36**	**22,36**	**0,00**	**0,00**				
Geneste Fabien	Ilot 1			TL	729322,8	6949623,9	ROGECOURT			10,52	10,52	10,52	0,00	0,00	\,\Isolement de cours d'eau temporaires		13/05/2019	
Geneste Fabien	Ilot 2			TL	729486,2	6949880,2	ROGECOURT			11,84	11,84	11,84	0,00	0,00	Isolement de cours d'eau temporaires\		13/05/2019	
Total :										**22,36**	**22,36**	**22,36**	**0,00**	**0,00**				

TL : Terre labourable - PP : Prairie permanente

Dernière modification du périmètre : 20/11/2019

RECAPITULATIF DES PARCELLES DE PERIMETRE

Sur la commune : SERY-LES-MEZIERES

Périmètre d'épandage : SAS CDG Energies Renouvelables **Produit d'épandage : Digestat liquide**

Unité de production : SAS CDG **Aptitudes globales**

Exploitati	Parcell	Cham	Lieu-dit	Oc	Lambert 93 X	Lambert 93 Y	Comm	Référenc cadastral	Points de suivi	Surface mise à dispo. (ha)	Surface épandable (ha)	Surface sous contr. (ha)	Surface sans contr. (ha)	Surface exclue (ha)	Motifs sous contraint	Motifs d'exclusions	Date d'entr	Commentai
Total :										**10,33**	**9,99**	**9,99**	**0,00**	**0,34**				
SCEA de l'Orsignol	Ilot 31			TL	732427,6	6961791,5	SERY-LES-MEZIERES			5,43	5,43	5,43	0,00	0,00			13/05/2019	
SCEA Hubert Geneste	Ilot 32			TL	729235,7	6964328,0	SERY-LES-MEZIERES			2,37	2,28	2,28	0,00	0,09		Isolement de cours d'eau, Isolement de surfaces en eau,	21/05/2019	
SCEA Hubert Geneste	Ilot 4			TL	729866,3	6965224,7	SERY-LES-MEZIERES			2,53	2,28	2,28	0,00	0,25		Isolement de cours d'eau,	21/05/2019	
Total :										**10,33**	**9,99**	**9,99**	**0,00**	**0,34**				

TL : Terre labourable - PP : Prairie permanente

Dernière modification du périmètre : 20/11/2019

RECAPITULATIF DES PARCELLES DE PERIMETRE

Sur la commune : SISSY

Périmètre d'épandage : SAS CDG Energies Renouvelables **Produit d'épandage : Digestat liquide**

Unité de production : SAS CDG **Aptitudes globales**

Exploitati	Parcell	Cham	Lieu-dit	Oc	Lambert 93 X	Lambert 93 Y	Comm	Référenc cadastral	Points de suivi	Surface mise à dispo. (ha)	Surface épandable (ha)	Surface sous contr. (ha)	Surface sans contr. (ha)	Surface exclue (ha)	Motifs sous contraint	Motifs d'exclusions	Date d'entr	Commentai
Total :										**222,75**	**221,95**	**221,95**	**0,00**	**0,80**				
EARL de Cambry	Ilot 13			TL	727977,7	6968566,2	SISSY			1,46	1,46	1,46	0,00	0,00			04/11/2019	
EARL de Cambry	Ilot 3			TL	727790,8	6969337,6	SISSY			95,80	95,73	95,73	0,00	0,07		Isolement de points d'eau,	04/11/2019	
EARL de Cambry	Ilot 5			TL	727340,2	6969099,2	SISSY			2,55	2,55	2,55	0,00	0,00			04/11/2019	
Geneste Philippe	Ilot 3			TL	729872,3	6966997,9	SISSY			10,63	10,63	10,63	0,00	0,00			14/05/2019	
SCEA CEPY	Ilot 48			TL	729219,9	6968164,2	SISSY			3,99	3,99	3,99	0,00	0,00			19/11/2019	
SCEA CEPY	Ilot 55			TL	729950,3	6968117,8	SISSY			64,21	63,48	63,48	0,00	0,73		Isolement de tiers,	19/11/2019	
SCEA de l'Orsignol	Ilot 7			TL	728394,0	6968449,0	SISSY			39,97	39,97	39,97	0,00	0,00			13/05/2019	
SCEA Hubert Geneste	Ilot 19			TL	732132,8	6968309,7	SISSY			4,14	4,14	4,14	0,00	0,00			21/05/2019	
Total :										**222,75**	**221,95**	**221,95**	**0,00**	**0,80**				

TL : Terre labourable - PP : Prairie permanente

Dernière modification du périmètre : 20/11/2019

RECAPITULATIF DES PARCELLES DE PERIMETRE

Sur la commune : SURFONTAINE

Périmètre d'épandage : SAS CDG Energies Renouvelables **Produit d'épandage : Digestat liquide**

Unité de production : SAS CDG **Aptitudes globales**

Exploitati	Parcell	Cham	Lieu-dit	Oc	Lambert 93 X	Lambert 93 Y	Comm	Référenc cadastral	Points de suivi	Surface mise à dispo. (ha)	Surface épandable (ha)	Surface sous contr. (ha)	Surface sans contr. (ha)	Surface exclue (ha)	Motifs sous contraint	Motifs d'exclusions	Date d'entr	Commentai
Total :										**3,43**	**3,43**	**3,43**	**0,00**	**0,00**				
SCEA de l'Orsignol	Ilot 32			TL	733006,8	6961861,1	SURFONTAINE			3,43	3,43	3,43	0,00	0,00			13/05/2019	
Total :										**3,43**	**3,43**	**3,43**	**0,00**	**0,00**				

TL : Terre labourable - PP : Prairie permanente

Dernière modification du périmètre : 20/11/2019

RECAPITULATIF DES PARCELLES DE PERIMETRE

Sur la commune : TERGNIER

Périmètre d'épandage : SAS CDG Energies Renouvelables **Produit d'épandage : Digestat liquide**

Unité de production : SAS CDG **Aptitudes globales**

Exploitati	Parcell	Cham	Lieu-dit	Oc	Lambert 93 X	Lambert 93 Y	Comm	Référenc cadastral	Points de suivi	Surface mise à dispo. (ha)	Surface épandable (ha)	Surface sous contr. (ha)	Surface sans contr. (ha)	Surface exclue (ha)	Motifs sous contraint	Motifs d'exclusions	Date d'entr	Commentai
Total :										**14,64**	**13,89**	**13,89**	**0,00**	**0,75**				
SCEA de Catillon	Ilot 10			TL	721191,6	6948793,4	TERGNIER			5,10	5,10	5,10	0,00	0,00	Isolement de cours d'eau temporaires\		24/05/2019	
SCEA de Catillon	Ilot 16			TL	721630,6	6949990,9	TERGNIER			0,75	0,67	0,67	0,00	0,08	Isolement de cours d'eau, Isolement de cours d'eau temporaires\	Isolement de cours d'eau,	24/05/2019	
SCEA de Catillon	Ilot 9			TL	721489,4	6949484,1	TERGNIER			8,79	8,12	8,12	0,00	0,67	Isolement de cours d'eau, Isolement de cours d'eau temporaires\	Isolement de cours d'eau,	24/05/2019	
Total :										**14,64**	**13,89**	**13,89**	**0,00**	**0,75**				

TL : Terre labourable - PP : Prairie permanente

Dernière modification du périmètre : 20/11/2019

RECAPITULATIF DES PARCELLES DE PERIMETRE

Sur la commune : THENELLES

Périmètre d'épandage : SAS CDG Energies Renouvelables **Produit d'épandage : Digestat liquide**

Unité de production : SAS CDG **Aptitudes globales**

Exploitati	Parcell	Cham	Lieu-dit	Oc	Lambert 93 X	Lambert 93 Y	Comm	Référenc cadastral	Points de suivi	Surface mise à dispo. (ha)	Surface épandable (ha)	Surface sous contr. (ha)	Surface sans contr. (ha)	Surface exclue (ha)	Motifs sous contraint	Motifs d'exclusions	Date d'entr	Commentai
Total :										**4,16**	**4,16**	**4,16**	**0,00**	**0,00**				
SCEA Hubert Geneste	Ilot 31			TL	732598,9	6969070,1	THENELLES			4,16	4,16	4,16	0,00	0,00		Isolement de cours d'eau,	21/05/2019	
Total :										**4,16**	**4,16**	**4,16**	**0,00**	**0,00**				

TL : Terre labourable - PP : Prairie permanente

Dernière modification du périmètre : 20/11/2019

RECAPITULATIF DES PARCELLES DE PERIMETRE

Sur la commune : URVILLERS

Périmètre d'épandage : SAS CDG Energies Renouvelables **Produit d'épandage : Digestat liquide**

Unité de production : SAS CDG **Aptitudes globales**

Exploitati	Parcell	Cham	Lieu-dit	Oc	Lambert 93 X	Lambert 93 Y	Comm	Référenc cadastral	Points de suivi	Surface mise à dispo. (ha)	Surface épandable (ha)	Surface sous contr. (ha)	Surface sans contr. (ha)	Surface exclue (ha)	Motifs sous contraint	Motifs d'exclusions	Date d'entr	Commentai
Total :										**118,58**	**95,97**	**95,97**	**0,00**	**22,61**				
Geneste Brigitte	Ilot 3			TL	724319,8	6965992,9	URVILLERS			31,70	9,54	9,54	0,00	22,16		Périmètres de captage,	14/05/2019	
SCEA de la Vallée de l'Oise	Ilot 2			TL	723796,3	6966203,1	URVILLERS			25,86	25,86	25,86	0,00	0,00			28/05/2019	
SCEA de la Vallée de l'Oise	Ilot 3			TL	721443,7	6965606,6	URVILLERS			25,04	24,76	24,76	0,00	0,28		Isolement de tiers,	28/05/2019	
SCEA Hubert Geneste	Ilot 13			TL	721686,1	6967136,9	URVILLERS			10,83	10,83	10,83	0,00	0,00			21/05/2019	
SCEA Hubert Geneste	Ilot 15			TL	721698,4	6964169,1	URVILLERS			6,27	6,27	6,27	0,00	0,00			21/05/2019	
SCEA Hubert Geneste	Ilot 21			TL	721867,9	6965047,7	URVILLERS			12,48	12,48	12,48	0,00	0,00		Isolement de tiers	21/05/2019	
SCEA Hubert Geneste	Ilot 26			TL	722376,6	6965177,3	URVILLERS			3,59	3,42	3,42	0,00	0,17		Isolement de tiers,	21/05/2019	
SCEA Hubert Geneste	Ilot 3			TL	722027,1	6964138,8	URVILLERS			2,81	2,81	2,81	0,00	0,00			21/05/2019	
Total :										**118,58**	**95,97**	**95,97**	**0,00**	**22,61**				

TL : Terre labourable - PP : Prairie permanente

Dernière modification du périmètre : 20/11/2019

RECAPITULATIF DES PARCELLES DE PERIMETRE

Sur la commune : VERSIGNY

Périmètre d'épandage : SAS CDG Energies Renouvelables **Produit d'épandage : Digestat liquide**

Unité de production : SAS CDG **Aptitudes globales**

Exploitati	Parcell	Cham	Lieu-dit	Oc	Lambert 93 X	Lambert 93 Y	Comm	Référenc cadastral	Points de suivi	Surface mise à dispo. (ha)	Surface épandable (ha)	Surface sous contr. (ha)	Surface sans contr. (ha)	Surface exclue (ha)	Motifs sous contraint	Motifs d'exclusions	Date d'entr	Commentai
Total :										**7,50**	**7,50**	**7,50**	**0,00**	**0,00**				
SCEA DOUCE Carette	Ilot 27			TL	733105,2	6950917,9	VERSIGNY			5,00	5,00	5,00	0,00	0,00			13/05/2019	
SCEA DOUCE Carette	Ilot 33			TL	732957,0	6951086,6	VERSIGNY			2,50	2,50	2,50	0,00	0,00			13/05/2019	
Total :										**7,50**	**7,50**	**7,50**	**0,00**	**0,00**				

TL : Terre labourable - PP : Prairie permanente

Dernière modification du périmètre : 20/11/2019

RECAPITULATIF DES PARCELLES DE PERIMETRE

Sur la commune : ALAINCOURT

Périmètre d'épandage : SAS CDG Energies Renouvelables **Produit d'épandage : Digestat solide (après séparation de phases)**

Unité de production : SAS CDG **Aptitudes globales**

Exploitati	Parcell	Cham	Lieu-dit	Oc	Lambert 93 X	Lambert 93 Y	Comm	Référenc cadastral	Points de suivi	Surface mise à dispo. (ha)	Surface épandable (ha)	Surface sous contr. (ha)	Surface sans contr. (ha)	Surface exclue (ha)	Motifs sous contraint	Motifs d'exclusions	Date d'entr	Commentai
Total :										**66,70**	**66,12**	**1,28**	**64,84**	**0,58**				
SCEA de la Vallée de l'Oise	Ilot 5			TL	725326,1	6964482,7	ALAINCOURT			61,25	61,25	0,00	61,25	0,00			28/05/2019	
SCEA Hubert Geneste	Ilot 11			TL	726588,8	6963829,5	ALAINCOURT			1,28	1,28	1,28	0,00	0,00			21/05/2019	
SCEA Hubert Geneste	Ilot 18			TL	727432,7	6963063,4	ALAINCOURT			0,50	0,24	0,00	0,24	0,26		Isolement de tiers,	21/05/2019	
SCEA Hubert Geneste	Ilot 8			TL	727411,5	6963347,7	ALAINCOURT			3,67	3,35	0,00	3,35	0,32		Isolement de tiers,	21/05/2019	
Total :										**66,70**	**66,12**	**1,28**	**64,84**	**0,58**				

TL : Terre labourable - PP : Prairie permanente

Dernière modification du périmètre : 20/11/2019

RECAPITULATIF DES PARCELLES DE PERIMETRE

Sur la commune : CERIZY

Périmètre d'épandage : SAS CDG Energies Renouvelables **Produit d'épandage : Digestat solide (après séparation de phases)**

Unité de production : SAS CDG **Aptitudes globales**

Exploitati	Parcell	Cham	Lieu-dit	Oc	Lambert 93 X	Lambert 93 Y	Comm	Référenc cadastral	Points de suivi	Surface mise à dispo. (ha)	Surface épandable (ha)	Surface sous contr. (ha)	Surface sans contr. (ha)	Surface exclue (ha)	Motifs sous contraint	Motifs d'exclusions	Date d'entr	Commentai
Total :										**14,91**	**14,91**	**14,91**	**0,00**	**0,00**				
SCEA Hubert Geneste	Ilot 6			TL	725031,3	6963271,3	CERIZY			14,91	14,91	14,91	0,00	0,00			21/05/2019	
Total :										**14,91**	**14,91**	**14,91**	**0,00**	**0,00**				

TL : Terre labourable - PP : Prairie permanente

Dernière modification du périmètre : 20/11/2019